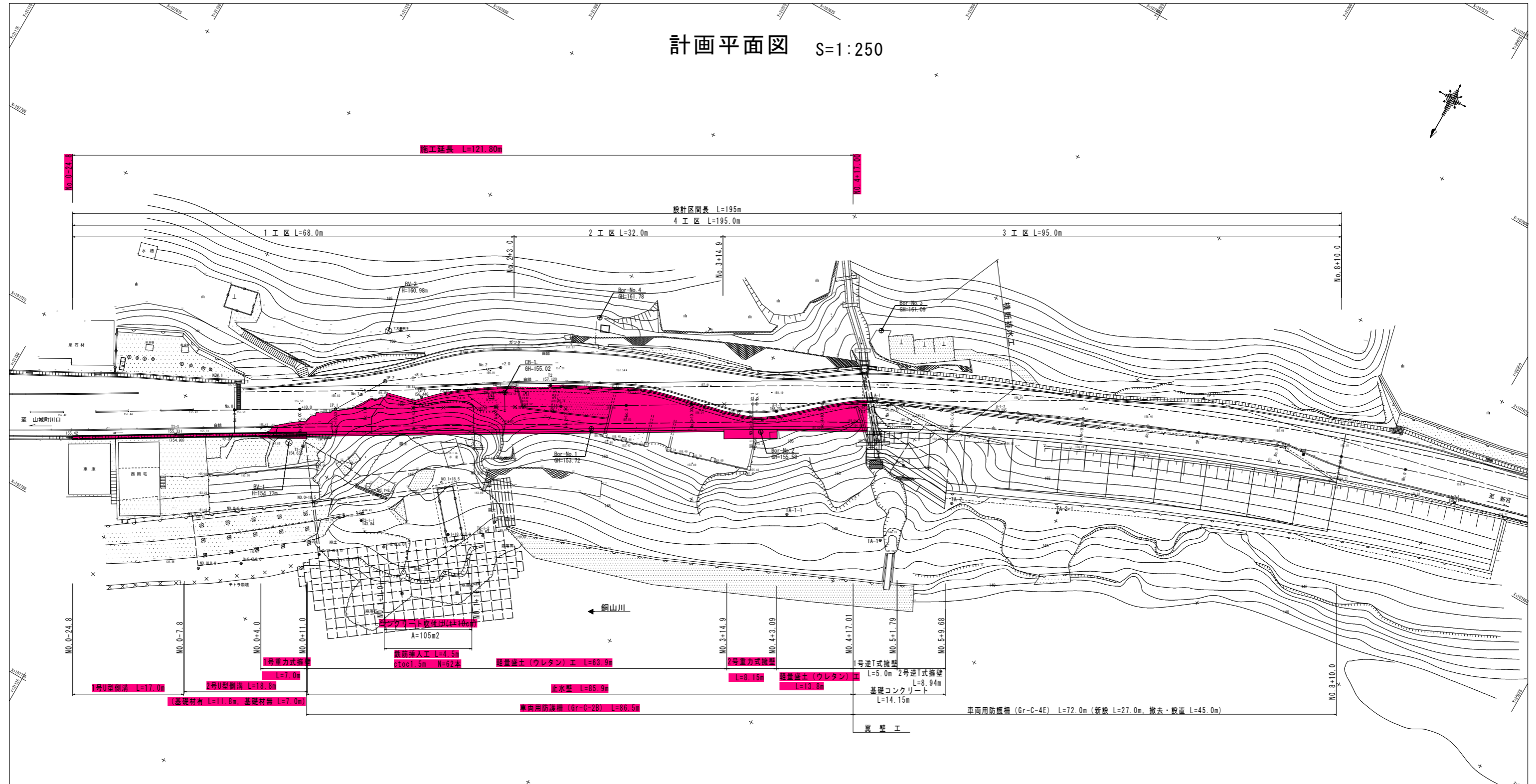


# 計画平面図 S=1:250



施工延長 L=121.80m

設計区間長 L=195m  
4 工区 L=195.0m

1 工区 L=68.0m

2 工区 L=32.0m

3 工区 L=95.0m

No. 8+10.0

コンクリート仮仕立(L=14.0m)

A=105m<sup>2</sup>

1号量力式擁壁 L=7.0m

鉄筋挿入工 L=4.5m  
ctoc1.5m N=62本

軽量盛土(ウレタン)工 L=63.9m

2号量力式擁壁 L=8.15m

軽量盛土(ウレタン)工 L=13.8m

1号逆T式擁壁 L=5.0m 2号逆T式擁壁 L=8.94m  
基礎コンクリート L=14.15m

(基礎材有 L=11.8m, 基礎材無 L=7.0m)

車両用防護柵(Gr-C-2B) L=86.5m

車両用防護柵(Gr-C-4E) L=72.0m (新設 L=27.0m, 撤去・設置 L=45.0m)

| 点名  | X座標        | Y座標       | Z座標     |
|-----|------------|-----------|---------|
| T1  | 107750.357 | 21157.171 | 155.532 |
| T2  | 107695.673 | 21077.363 | 157.120 |
| T3  | 107624.546 | 20908.117 | 159.728 |
| T4  | 107605.329 | 20827.981 | 161.445 |
| A-1 | 107672.464 | 21033.021 | 158.291 |
| A-2 | 107647.205 | 20972.273 | 158.714 |

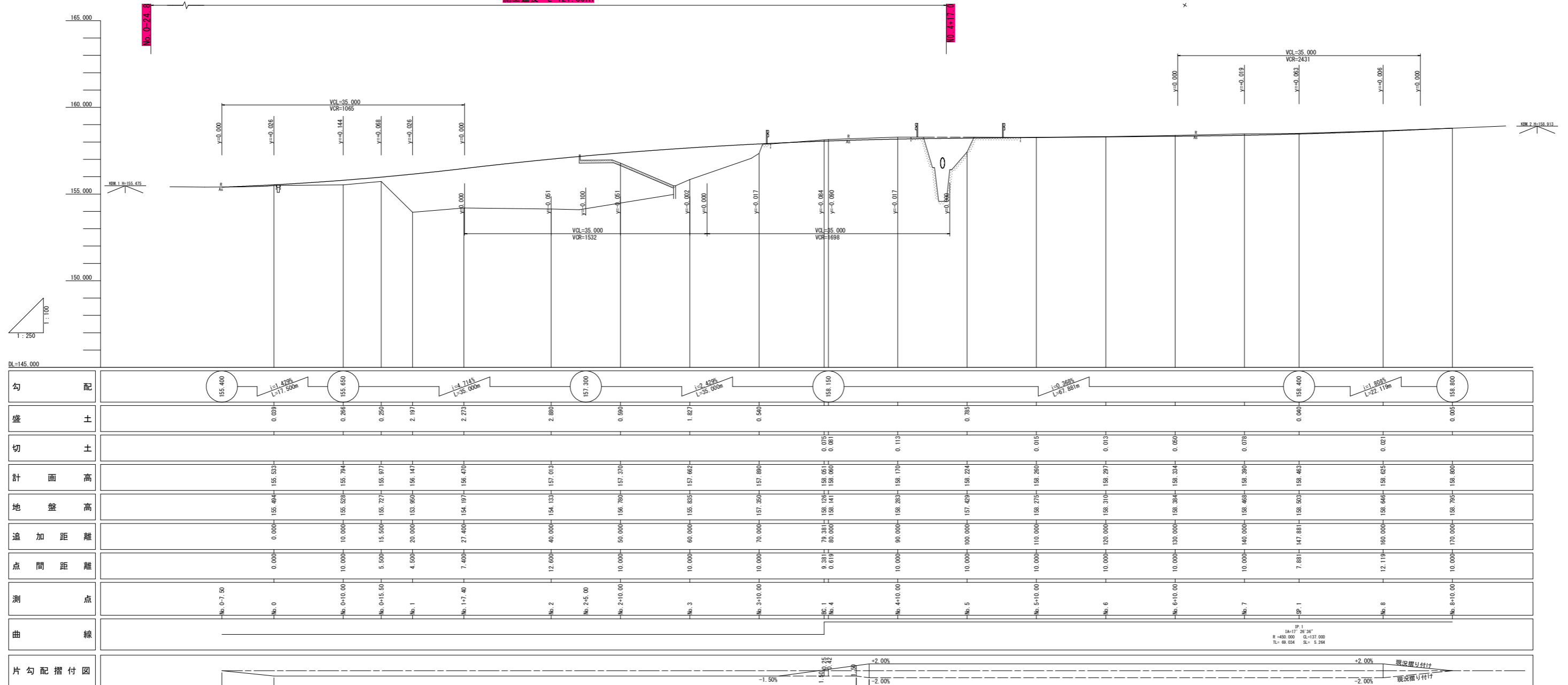
| IP    | IP間方向角    | IA       | R       | TL     | SL    | 表 | CL      | IP間距離   | X座標        | Y座標       |
|-------|-----------|----------|---------|--------|-------|---|---------|---------|------------|-----------|
| No. 0 | 239-20-03 |          |         |        |       |   |         | 148.415 | 107723.137 | 21117.428 |
| IP 1  | 256-46-39 | 17-26-36 | 450.000 | 69.034 | 5.264 |   | 137.000 | 69.034  | 107647.441 | 20989.768 |
| EPEC1 |           |          |         |        |       |   |         |         | 107631.651 | 20922.564 |

|      |                                 |      |      |
|------|---------------------------------|------|------|
| 工事名  | 昭和三十九年度(共同) 三・山城八千坊道路改良工事(臨時橋梁) |      |      |
| 路線名称 | 一般国道319号                        |      |      |
| 工事箇所 | 三好市山城町八千坊                       |      |      |
| 図面名  | 計画平面図                           |      |      |
| 縮尺   | 1:500                           | 図面番号 | 1/26 |
| 会社名  |                                 |      |      |
| 事業者名 | 徳島県西部総合県民局 県土整備部(三好)            |      |      |

# 縦断図

V=1:100  
H=1:250

施工延長 L=121.80m

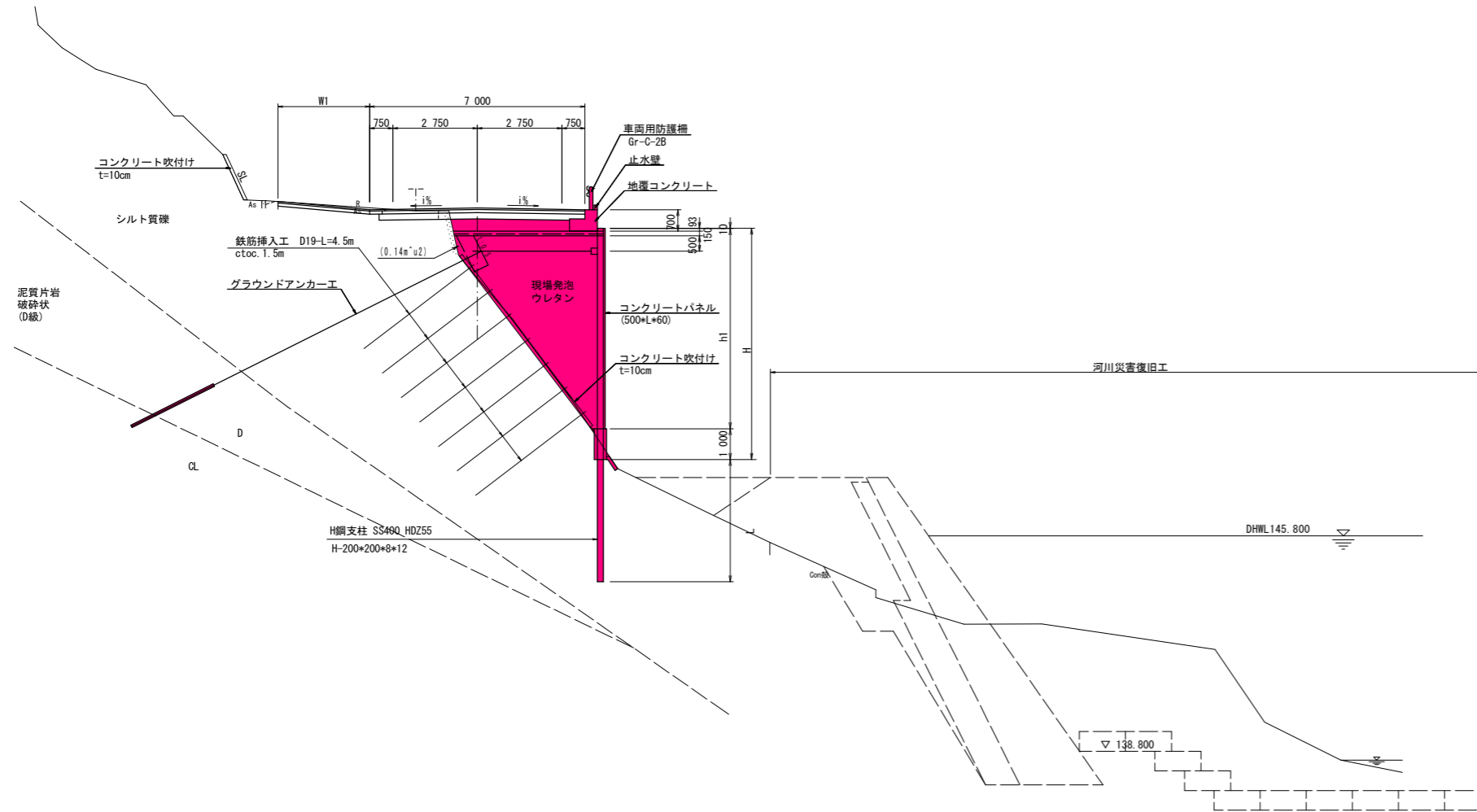


| 勾配     | 155.400 → 155.650 → 157.300 → 158.150 → 158.400 → 158.800   |         |             |             |         |            |         |            |             |         |             |               |             |         |             |         |             |         |         |             |
|--------|---|---------|-------------|-------------|---------|------------|---------|------------|-------------|---------|-------------|---------------|-------------|---------|-------------|---------|-------------|---------|---------|-------------|
| 盛土     | 0.008   | 0.286   | 0.250       | 2.197       | 2.273   | 2.880      | 0.590   | 1.827      | 0.540       | 0.015   | 0.091       | 0.113         | 0.785       | 0.015   | 0.013       | 0.050   | 0.078       | 0.040   | 0.005   |             |
| 切土     |   |         |             |             |         |            |         |            |             |         |             |               |             |         |             |         |             |         |         |             |
| 計画高    |   | 155.533 | 155.794     | 155.977     | 156.147 | 156.470    | 157.013 | 157.370    | 157.662     | 157.880 | 158.051     | 158.090       | 158.170     | 158.224 | 158.260     | 158.297 | 158.334     | 158.463 | 158.625 | 158.800     |
| 地盤高    |   | 155.494 | 155.528     | 155.727     | 155.950 | 156.197    | 156.133 | 156.780    | 156.835     | 157.350 | 158.126     | 158.141       | 158.283     | 157.429 | 158.275     | 158.310 | 158.384     | 158.468 | 158.640 | 158.795     |
| 追加距離   | 0.000   | 10.000  | 15.500      | 20.000      | 27.400  | 40.000     | 50.000  | 60.000     | 70.000      | 79.281  | 80.000      | 90.000        | 100.000     | 110.000 | 120.000     | 130.000 | 140.000     | 147.881 | 160.000 | 170.000     |
| 点間距離   | 0.000   | 10.000  | 5.500       | 4.500       | 7.400   | 12.600     | 10.000  | 10.000     | 10.000      | 10.000  | 0.719       | 0.000         | 10.000      | 10.000  | 10.000      | 10.000  | 10.000      | 7.881   | 12.119  | 10.000      |
| 測点     | No. 0-7.50  | No. 0   | No. 0+10.00 | No. 0+15.50 | No. 1   | No. 1+7.40 | No. 2   | No. 2+5.00 | No. 2+10.00 | No. 3   | No. 3+10.00 | SP-1<br>No. 4 | No. 4+10.00 | No. 5   | No. 5+10.00 | No. 6   | No. 6+10.00 | SP-1    | No. 8   | No. 8+10.00 |
| 曲線     | <div style="display: flex; justify-content: space-between;"> <div> <p>SP-1<br/>R=450.000<br/>L=117.000<br/>TL=69.024<br/>SL=5.284</p> </div> <div> <p>SP-1<br/>R=450.000<br/>L=117.000<br/>TL=69.024<br/>SL=5.284</p> </div> </div> |         |             |             |         |            |         |            |             |         |             |               |             |         |             |         |             |         |         |             |
| 片勾配措付図 |   |         |             |             |         |            |         |            |             |         |             |               |             |         |             |         |             |         |         |             |

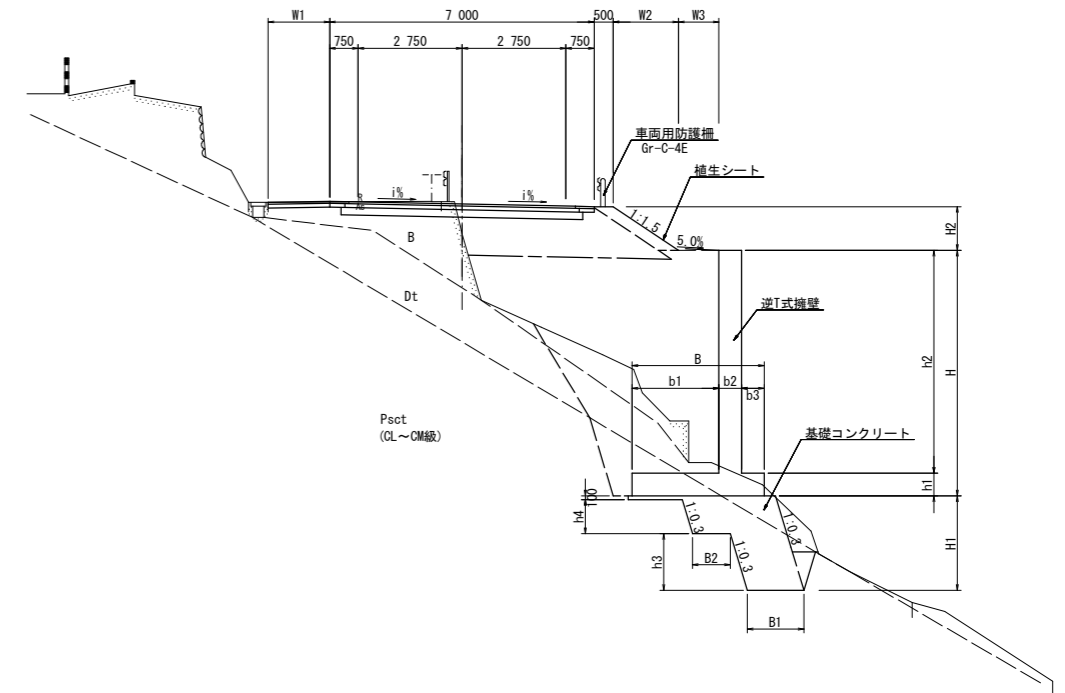
|      |   |      |        |
|------|---|------|--------|
| 工事名  | R2三土 国道319号 (区間) 三・山城八千坊<br>道路改良復旧工事 (臨時措置) |      |        |
| 路線名称 | 一般国道319号                                    |      |        |
| 工事箇所 | 三好市山城町八千坊                                   |      |        |
| 図面名  | 縦断図   | 図面番号 | 2 / 26 |
| 縮尺   | V=1:50<br>H=1:250                           | 会社名  |        |
| 事業者名 | 徳島県西部総合県民局 県土整備部(三好)                        |      |        |

# 標準断面図

No. 1+7.40付近

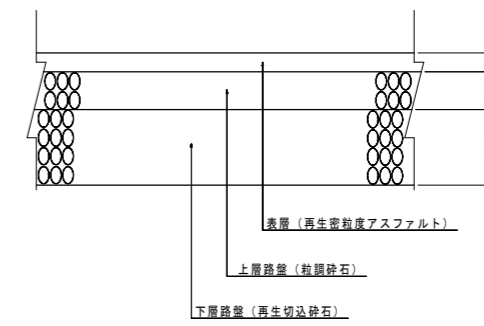


No. 5付近



舗装構成  
S=1:10

車道舗装

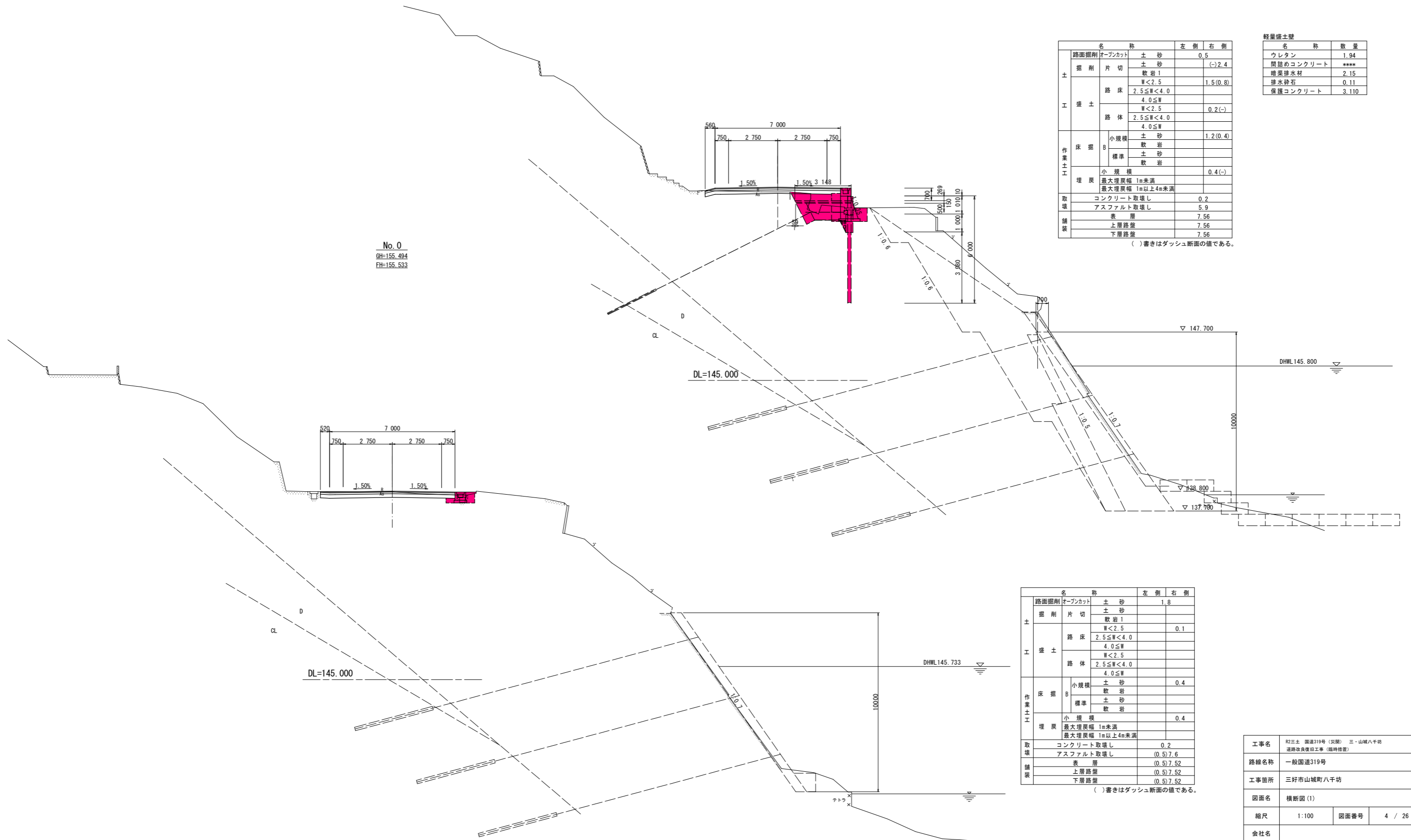


|      |                         |      |        |
|------|-------------------------|------|--------|
| 工事名  | R2土 国道319号 (災備) 三・山城八千坊 |      |        |
| 路線名称 | 一般国道319号                |      |        |
| 工事箇所 | 三好市山城町八千坊               |      |        |
| 図面名  | 標準断面図                   |      |        |
| 縮尺   | 1:100                   | 図面番号 | 3 / 26 |
| 会社名  |                         |      |        |
| 事業者名 | 徳島県西部総合県民局 県土整備部 (三好)   |      |        |

# 横断図(1)

No. 0+10.00  
 GH=155.528  
 FH=155.794

No. 0  
 GH=155.494  
 FH=155.533



| 名称     |                | 左側        | 右側        |          |
|--------|----------------|-----------|-----------|----------|
| 土<br>工 | 路面掘削 オープンカット   | 土砂        | 0.5       |          |
|        | 掘削 片切          | 土砂        | (-)2.4    |          |
|        |                | 軟岩 I      |           |          |
|        | 盛土             | 路床        | W<2.5     | 1.5(0.8) |
|        |                |           | 2.5≤W<4.0 |          |
|        |                |           | 4.0≤W     |          |
|        |                | 路体        | W<2.5     | 0.2(-)   |
|        |                | 2.5≤W<4.0 |           |          |
|        |                | 4.0≤W     |           |          |
|        | 作業<br>土工       | 床掘 B      | 土砂        | 1.2(0.4) |
| 標準     |                | 軟岩        |           |          |
|        |                | 軟岩        |           |          |
| 埋戻     |                | 小規模       |           | 0.4(-)   |
|        | 最大埋戻幅 1m未満     |           |           |          |
|        | 最大埋戻幅 1m以上4m未満 |           |           |          |
| 取<br>壊 | コンクリート取壊し      |           | 0.2       |          |
|        | アスファルト取壊し      |           | 5.9       |          |
|        | 表層             |           | 7.56      |          |
|        | 上層路盤           |           | 7.56      |          |
|        | 舗装             | 下層路盤      |           | 7.56     |

| 軽量盛土壁     |       |  |
|-----------|-------|--|
| 名称        | 数量    |  |
| ウレタン      | 1.94  |  |
| 間詰めコンクリート | ****  |  |
| 暗渠排水材     | 2.15  |  |
| 排水砕石      | 0.11  |  |
| 保護コンクリート  | 3.110 |  |

( )書きはダッシュ断面の値である。

| 名称     |                | 左側        | 右側        |      |
|--------|----------------|-----------|-----------|------|
| 土<br>工 | 路面掘削 オープンカット   | 土砂        | 1.8       |      |
|        | 掘削 片切          | 土砂        |           |      |
|        |                | 軟岩 I      |           |      |
|        | 盛土             | 路床        | W<2.5     | 0.1  |
|        |                |           | 2.5≤W<4.0 |      |
|        |                |           | 4.0≤W     |      |
|        |                | 路体        | W<2.5     |      |
|        |                | 2.5≤W<4.0 |           |      |
|        |                | 4.0≤W     |           |      |
|        | 作業<br>土工       | 床掘 B      | 土砂        | 0.4  |
| 標準     |                | 軟岩        |           |      |
|        |                | 軟岩        |           |      |
| 埋戻     |                | 小規模       |           | 0.4  |
|        | 最大埋戻幅 1m未満     |           |           |      |
|        | 最大埋戻幅 1m以上4m未満 |           |           |      |
| 取<br>壊 | コンクリート取壊し      |           | 0.2       |      |
|        | アスファルト取壊し      | (0.5)     | 7.6       |      |
|        | 表層             | (0.5)     | 7.52      |      |
|        | 上層路盤           | (0.5)     | 7.52      |      |
|        | 舗装             | 下層路盤      | (0.5)     | 7.52 |

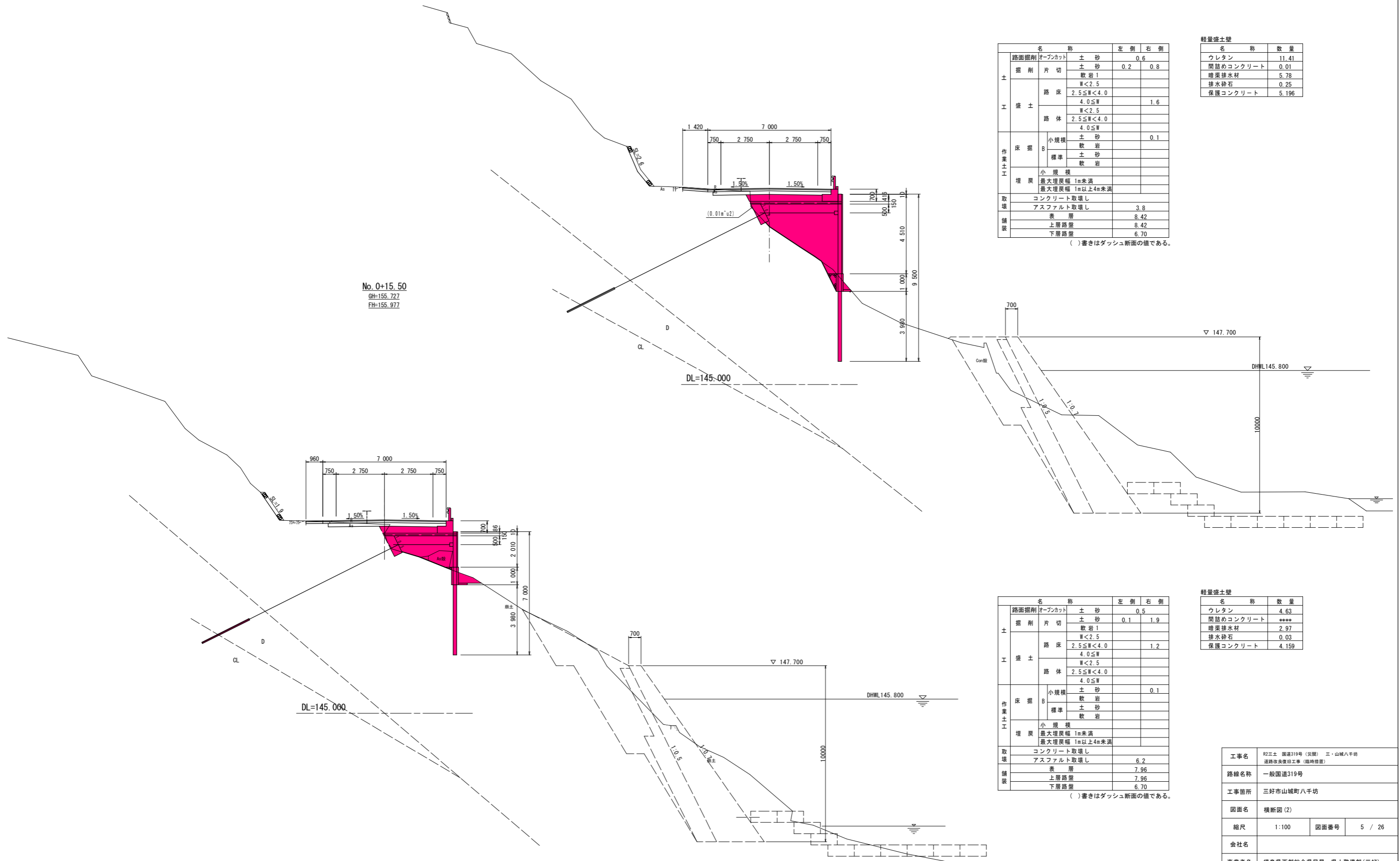
( )書きはダッシュ断面の値である。

|      |  |      |        |
|------|--|------|--------|
| 工事名  | R2土 国道319号 (復興) 三・山城八千坊<br>道路改良復旧工事 (臨時措置) |      |        |
| 路線名称 | 一般国道319号                                   |      |        |
| 工事箇所 | 三好市山城町八千坊                                  |      |        |
| 図面名  | 横断図(1)                                     |      |        |
| 縮尺   | 1:100                                      | 図面番号 | 4 / 26 |
| 会社名  |  |      |        |
| 事業者名 | 徳島県西部総合県民局 県土整備部(三好)                       |      |        |

# 横断図(2)

No. 1  
GH=153.950  
FH=156.147

No. 0+15.50  
GH=155.727  
FH=155.977



| 名    | 称         | 左側             |           | 右側   |     |
|------|-----------|----------------|-----------|------|-----|
|      |           | 左側             | 右側        | 左側   | 右側  |
| 土    | 路面掘削      | オープンカット        | 土砂        | 0.6  |     |
|      |           | 掘削             | 片切        | 土砂   | 0.2 |
|      | 盛土        | 路床             | 軟岩1       |      |     |
|      |           |                | W<2.5     |      |     |
|      |           | 路体             | 2.5≤W<4.0 |      |     |
|      |           |                | 4.0≤W     |      | 1.6 |
| 作業土工 | 床掘B       | 小規模            | 土砂        |      | 0.1 |
|      |           | 標準             | 軟岩        |      |     |
|      |           | 標準             | 土砂        |      |     |
|      | 埋戻        | 小規模            | 軟岩        |      |     |
|      |           | 最大埋戻幅 1m未満     | 土砂        |      |     |
|      |           | 最大埋戻幅 1m以上4m未満 | 軟岩        |      |     |
| 取壊   | コンクリート取壊し |                |           |      |     |
|      | アスファルト取壊し |                |           | 3.8  |     |
| 舗装   | 表層        |                |           | 8.42 |     |
|      | 上層路盤      |                |           | 8.42 |     |
|      | 下層路盤      |                |           | 6.70 |     |

軽量盛土壁

| 名         | 称 | 数量    |
|-----------|---|-------|
| ウレタン      |   | 11.41 |
| 間詰めコンクリート |   | 0.01  |
| 増築排水材     |   | 5.78  |
| 排水砕石      |   | 0.25  |
| 保護コンクリート  |   | 5.196 |

( )書きはダッシュ断面の値である。

| 名    | 称         | 左側             |           | 右側   |     |
|------|-----------|----------------|-----------|------|-----|
|      |           | 左側             | 右側        | 左側   | 右側  |
| 土    | 路面掘削      | オープンカット        | 土砂        | 0.5  |     |
|      |           | 掘削             | 片切        | 軟岩1  | 0.1 |
|      | 盛土        | 路床             | W<2.5     |      |     |
|      |           |                | 2.5≤W<4.0 |      | 1.2 |
|      |           | 路体             | W<2.5     |      |     |
|      |           |                | 2.5≤W<4.0 |      |     |
| 作業土工 | 床掘B       | 小規模            | 土砂        |      | 0.1 |
|      |           | 標準             | 軟岩        |      |     |
|      |           | 標準             | 土砂        |      |     |
|      | 埋戻        | 小規模            | 軟岩        |      |     |
|      |           | 最大埋戻幅 1m未満     | 土砂        |      |     |
|      |           | 最大埋戻幅 1m以上4m未満 | 軟岩        |      |     |
| 取壊   | コンクリート取壊し |                |           |      |     |
|      | アスファルト取壊し |                |           | 6.2  |     |
| 舗装   | 表層        |                |           | 7.96 |     |
|      | 上層路盤      |                |           | 7.96 |     |
|      | 下層路盤      |                |           | 6.70 |     |

軽量盛土壁

| 名         | 称 | 数量    |
|-----------|---|-------|
| ウレタン      |   | 4.63  |
| 間詰めコンクリート |   | ****  |
| 増築排水材     |   | 2.97  |
| 排水砕石      |   | 0.03  |
| 保護コンクリート  |   | 4.159 |

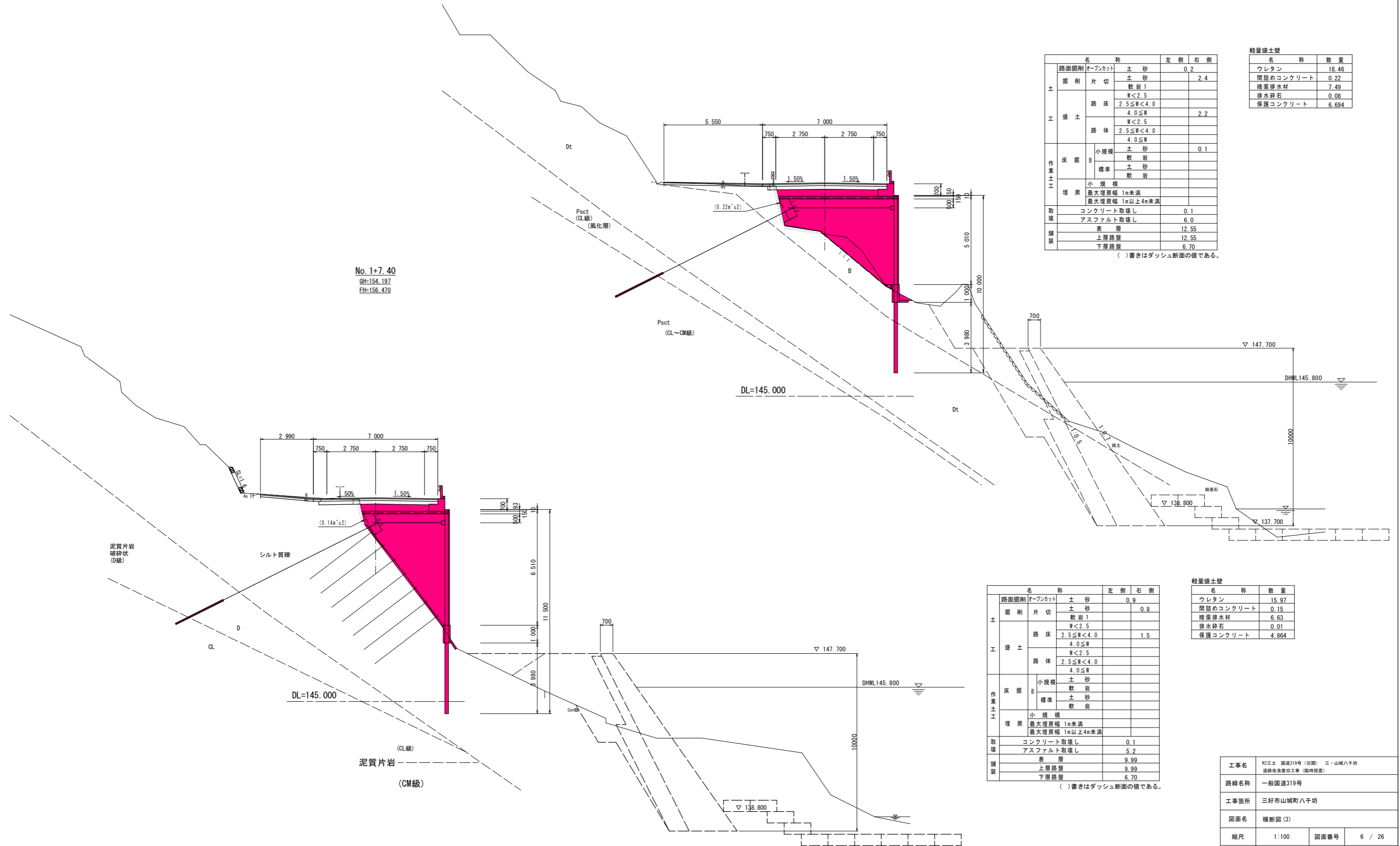
( )書きはダッシュ断面の値である。

|      |  |      |        |
|------|--|------|--------|
| 工事名  | R2土 国道319号 (復興) 三・山城八千坊<br>道路改良復旧工事 (臨時措置) |      |        |
| 路線名称 | 一般国道319号                                   |      |        |
| 工事箇所 | 三好市山城町八千坊                                  |      |        |
| 図面名  | 横断図(2)                                     |      |        |
| 縮尺   | 1:100                                      | 図面番号 | 5 / 26 |
| 会社名  |  |      |        |
| 事業者名 | 徳島県西部総合県民局 県土整備部(三好)                       |      |        |

# 横断図(3)

No. 2  
GH=154.133  
FH=157.013

No. 1+7.40  
GH=154.197  
FH=156.470



| 名称 |      | 左側             | 右側    |     |
|----|------|----------------|-------|-----|
| 土  | 路面掘削 | 0.2            |       |     |
|    | 掘削   | 土砂             |       | 2.4 |
|    |      | 軟岩1            |       |     |
|    |      | W<2.5          |       |     |
|    | 盛土   | 路床             |       | 2.2 |
|    |      | W<2.5          |       |     |
|    |      | 路体             |       |     |
|    | 作業土工 | 床掘B            | 小規模   | 0.1 |
|    |      |                | 標準    |     |
|    |      |                | 軟岩    |     |
| 埋戻 |      | 小規模            |       |     |
|    |      | 最大埋戻幅 1m未満     |       |     |
|    |      | 最大埋戻幅 1m以上4m未満 |       |     |
| 取壊 |      | コンクリート取壊し      | 0.1   |     |
|    |      | アスファルト取壊し      | 6.0   |     |
| 舗装 |      | 表層             | 12.55 |     |
|    |      | 上層路盤           | 12.55 |     |
|    | 下層路盤 | 6.70           |       |     |

( )書きはダッシュ断面の値である。

| 軽量盛土壁     |  | 数量    |
|-----------|--|-------|
| ウレタン      |  | 18.46 |
| 間詰めコンクリート |  | 0.22  |
| 暗渠排水材     |  | 7.49  |
| 排水砕石      |  | 0.08  |
| 保護コンクリート  |  | 6.694 |

| 名称 |      | 左側             | 右側   |     |
|----|------|----------------|------|-----|
| 土  | 路面掘削 | 0.9            |      |     |
|    | 掘削   | 土砂             |      | 0.8 |
|    |      | 軟岩1            |      |     |
|    |      | W<2.5          |      |     |
|    | 盛土   | 路床             | 1.5  |     |
|    |      | W<2.5          |      |     |
|    |      | 路体             |      |     |
|    | 作業土工 | 床掘B            | 小規模  |     |
|    |      |                | 標準   |     |
|    |      |                | 軟岩   |     |
| 埋戻 |      | 小規模            |      |     |
|    |      | 最大埋戻幅 1m未満     |      |     |
|    |      | 最大埋戻幅 1m以上4m未満 |      |     |
| 取壊 |      | コンクリート取壊し      | 0.1  |     |
|    |      | アスファルト取壊し      | 5.2  |     |
| 舗装 |      | 表層             | 9.99 |     |
|    |      | 上層路盤           | 9.99 |     |
|    | 下層路盤 | 6.70           |      |     |

( )書きはダッシュ断面の値である。

| 軽量盛土壁     |  | 数量    |
|-----------|--|-------|
| ウレタン      |  | 15.97 |
| 間詰めコンクリート |  | 0.15  |
| 暗渠排水材     |  | 6.63  |
| 排水砕石      |  | 0.01  |
| 保護コンクリート  |  | 4.864 |

|      |                         |      |        |
|------|-------------------------|------|--------|
| 工事名  | R2土 国道319号 (復興) 三・山城八千坊 |      |        |
| 路線名称 | 一般国道319号                |      |        |
| 工事箇所 | 三好市山城町八千坊               |      |        |
| 図面名  | 横断図(3)                  |      |        |
| 縮尺   | 1:100                   | 図面番号 | 6 / 26 |
| 会社名  |                         |      |        |
| 事業者名 | 徳島県西部総合県民局 県土整備部(三好)    |      |        |

# 横断図(4)

No. 3  
GH=155.835  
FH=157.662

No. 2+10.00  
GH=156.780  
FH=157.370

DL=145.000

DL=145.000

| 名称 |      | 左側             | 右側         |        |
|----|------|----------------|------------|--------|
| 土  | 路面掘削 | オープンカット        | 土砂 0.5     |        |
|    | 掘削   | 片切             | 土砂 0.8 7.8 |        |
|    |      |                | 軟岩1        |        |
|    | 盛土   | 路床             | W<2.5      |        |
|    |      |                | 2.5≤W<4.0  |        |
|    |      | 路体             | 4.0≤W      | 2.0    |
|    |      |                | W<2.5      |        |
|    | 作業土工 | 床掘B            | 小規模        | 土砂 0.1 |
|    |      |                | 標準         | 軟岩     |
|    |      |                |            | 土砂     |
|    |      |                | 軟岩         |        |
| 埋戻 |      | 小規模            |            |        |
|    |      | 最大埋戻幅 1m未満     |            |        |
| 取壊 |      | 最大埋戻幅 1m以上4m未満 |            |        |
|    |      | コンクリート取壊し      | 0.1        |        |
| 舗装 |      | アスファルト取壊し      | 5.5        |        |
|    |      | 表層             | 11.66      |        |
|    | 上層路盤 | 11.66          |            |        |
|    | 下層路盤 | 6.70           |            |        |

軽量盛土壁

| 名称        | 数量    |
|-----------|-------|
| ウレタン      | 10.93 |
| 間詰めコンクリート | 0.01  |
| 暗渠排水材     | 6.37  |
| 排水碎石      | 0.25  |
| 保護コンクリート  | 6.199 |

軽量盛土壁

| 名称        | 数量    |
|-----------|-------|
| ウレタン      | 12.96 |
| 間詰めコンクリート | 0.11  |
| 暗渠排水材     | 6.83  |
| 排水碎石      | 0.05  |
| 保護コンクリート  | 6.759 |

| 名称 |      | 左側             | 右側        |     |
|----|------|----------------|-----------|-----|
| 土  | 路面掘削 | オープンカット        | 土砂 0.2    |     |
|    | 掘削   | 片切             | 土砂 0.5    |     |
|    |      |                | 軟岩1       |     |
|    | 盛土   | 路床             | W<2.5     |     |
|    |      |                | 2.5≤W<4.0 |     |
|    |      | 路体             | 4.0≤W     | 2.2 |
|    |      |                | W<2.5     |     |
|    | 作業土工 | 床掘B            | 小規模       | 土砂  |
|    |      |                | 標準        | 軟岩  |
|    |      |                |           | 土砂  |
|    |      |                | 軟岩        |     |
| 埋戻 |      | 小規模            |           |     |
|    |      | 最大埋戻幅 1m未満     |           |     |
| 取壊 |      | 最大埋戻幅 1m以上4m未満 |           |     |
|    |      | コンクリート取壊し      | 0.1       |     |
| 舗装 |      | アスファルト取壊し      | 6.1       |     |
|    |      | 表層             | 12.79     |     |
|    | 上層路盤 | 12.79          |           |     |
|    | 下層路盤 | 6.70           |           |     |

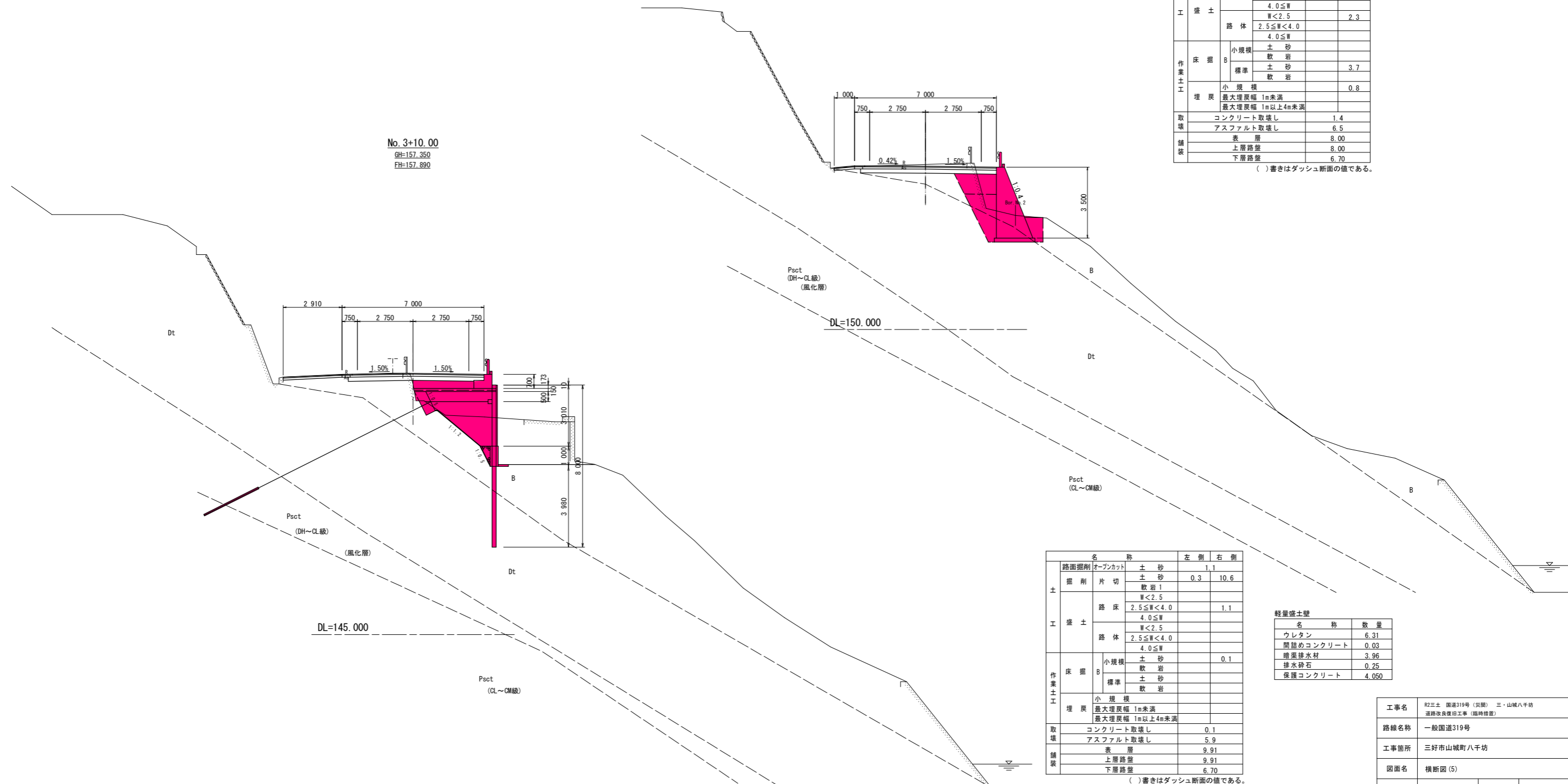
( )書きはダッシュ断面の値である。

|      |  |      |        |
|------|--|------|--------|
| 工事名  | R2土 国道319号 (復興) 三・山城八千坊<br>道路改良復旧工事 (臨時措置) |      |        |
| 路線名称 | 一般国道319号                                   |      |        |
| 工事箇所 | 三好市山城町八千坊                                  |      |        |
| 図面名  | 横断図(4)                                     |      |        |
| 縮尺   | 1:100                                      | 図面番号 | 7 / 26 |
| 会社名  |  |      |        |
| 事業者名 | 徳島県西部総合県民局 県土整備部(三好)                       |      |        |

# 横断図(5)

No. 4  
GH=158.141  
FH=158.060

No. 3+10.00  
GH=157.350  
FH=157.890



| 名称   |           | 左側             | 右側    |     |     |
|------|-----------|----------------|-------|-----|-----|
| 土    | 路面掘削      | オープンカット        | 土砂    | 2.0 |     |
|      | 掘削        | 片切             | 土砂    | 1.1 |     |
|      |           |                | 数岩1   | 1.8 |     |
|      | 盛土        | 路床             | W<2.5 | 2.3 |     |
|      |           |                | 4.0≦W |     |     |
| 路体   |           | W<2.5          |       |     |     |
|      |           | 4.0≦W          |       |     |     |
| 作業土工 | 床掘        | B              | 小規模   | 土砂  |     |
|      |           |                | 標準    | 土砂  | 3.7 |
|      | 埋戻        | 小規模            | 土砂    |     |     |
|      |           |                | 数岩    | 0.8 |     |
| 取壊   | コンクリート取壊し | 最大埋戻幅 1m未満     |       |     |     |
|      |           | 最大埋戻幅 1m以上4m未満 |       |     |     |
|      | 舗装        | 表層             | 8.00  |     |     |
|      |           | 下層路盤           | 6.70  |     |     |

( )書きはダッシュ断面の値である。

| 名称   |           | 左側             | 右側    |      |     |
|------|-----------|----------------|-------|------|-----|
| 土    | 路面掘削      | オープンカット        | 土砂    | 1.1  |     |
|      | 掘削        | 片切             | 土砂    | 0.3  |     |
|      |           |                | 数岩1   | 10.6 |     |
|      | 盛土        | 路床             | W<2.5 | 1.1  |     |
|      |           |                | 4.0≦W |      |     |
| 路体   |           | W<2.5          |       |      |     |
|      |           | 4.0≦W          |       |      |     |
| 作業土工 | 床掘        | B              | 小規模   | 土砂   | 0.1 |
|      |           |                | 標準    | 土砂   |     |
|      | 埋戻        | 小規模            | 土砂    |      |     |
|      |           |                | 数岩    |      |     |
| 取壊   | コンクリート取壊し | 最大埋戻幅 1m未満     |       |      |     |
|      |           | 最大埋戻幅 1m以上4m未満 |       |      |     |
|      | 舗装        | 表層             | 9.91  |      |     |
|      |           | 下層路盤           | 6.70  |      |     |

( )書きはダッシュ断面の値である。

| 軽量盛土壁     |       |
|-----------|-------|
| 名称        | 数量    |
| ウレタン      | 6.31  |
| 間詰めコンクリート | 0.03  |
| 増築排水材     | 3.96  |
| 排水砕石      | 0.25  |
| 保護コンクリート  | 4.050 |

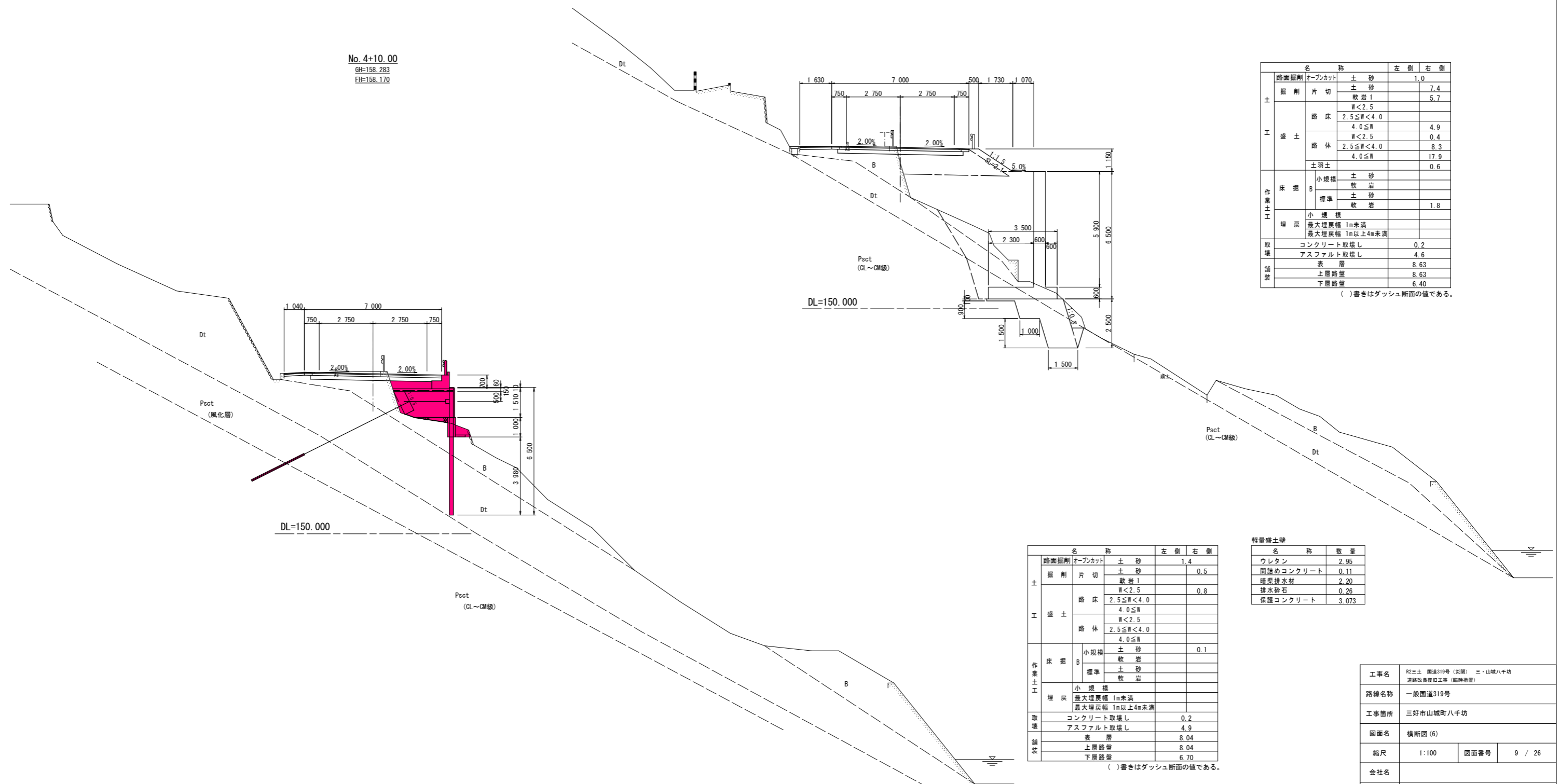
|      |  |      |        |
|------|--|------|--------|
| 工事名  | R2土 国道319号 (復興) 三・山城八千坊<br>道路改良復旧工事 (臨時措置) |      |        |
| 路線名称 | 一般国道319号                                   |      |        |
| 工事箇所 | 三好市山城町八千坊                                  |      |        |
| 図面名  | 横断図(5)                                     |      |        |
| 縮尺   | 1:100                                      | 図面番号 | 8 / 26 |
| 会社名  |  |      |        |
| 事業者名 | 徳島県西部総合県民局 県土整備部(三好)                       |      |        |



# 横断図(6)

No. 5  
GH=157.429  
FH=158.224

No. 4+10.00  
GH=158.283  
FH=158.170



| 名称    |           | 左側        | 右側             |      |     |
|-------|-----------|-----------|----------------|------|-----|
| 土     | 路面掘削      | オープンカット   | 土砂             | 1.0  |     |
|       | 掘削        | 片切        | 土砂             | 7.4  |     |
|       |           | 路床        | 敷岩1            | 敷岩   | 5.7 |
|       |           |           | W<2.5          |      |     |
|       | 盛土        | 路床        | 2.5≤W<4.0      |      | 4.9 |
| 4.0≤W |           |           |                | 0.4  |     |
| 路体    |           | W<2.5     |                | 8.3  |     |
|       |           | 2.5≤W<4.0 |                | 17.9 |     |
| 作業土工  | 床掘        | 土羽土       |                | 0.6  |     |
|       |           | 小規模       | 土砂             |      |     |
|       | 埋戻        | 敷岩        |                |      |     |
|       |           | 標準        | 土砂             | 1.8  |     |
|       |           | 敷岩        |                |      |     |
| 取壊    | 舗装        | 小規模       | 最大埋戻幅 1m未満     |      |     |
|       |           | 標準        | 最大埋戻幅 1m以上4m未満 |      |     |
|       | コンクリート取壊し |           | 0.2            |      |     |
|       | アスファルト取壊し |           | 4.6            |      |     |
|       | 表層        |           | 8.63           |      |     |
| 舗装    | 上層路盤      |           | 8.63           |      |     |
|       | 下層路盤      |           | 6.40           |      |     |

( )書きはダッシュ断面の値である。

| 名称    |           | 左側        | 右側             |     |     |
|-------|-----------|-----------|----------------|-----|-----|
| 土     | 路面掘削      | オープンカット   | 土砂             | 1.4 |     |
|       | 掘削        | 片切        | 土砂             | 0.5 |     |
|       |           | 路床        | 敷岩1            |     |     |
|       |           |           | W<2.5          |     | 0.8 |
|       | 盛土        | 路床        | 2.5≤W<4.0      |     |     |
| 4.0≤W |           |           |                |     |     |
| 路体    |           | W<2.5     |                |     |     |
|       |           | 2.5≤W<4.0 |                |     |     |
| 作業土工  | 床掘        | 小規模       | 土砂             | 0.1 |     |
|       |           | 標準        | 敷岩             |     |     |
|       | 埋戻        | 敷岩        |                |     |     |
|       |           | 標準        | 土砂             |     |     |
|       |           | 敷岩        |                |     |     |
| 取壊    | 舗装        | 小規模       | 最大埋戻幅 1m未満     |     |     |
|       |           | 標準        | 最大埋戻幅 1m以上4m未満 |     |     |
|       | コンクリート取壊し |           | 0.2            |     |     |
|       | アスファルト取壊し |           | 4.9            |     |     |
|       | 表層        |           | 8.04           |     |     |
| 舗装    | 上層路盤      |           | 8.04           |     |     |
|       | 下層路盤      |           | 6.70           |     |     |

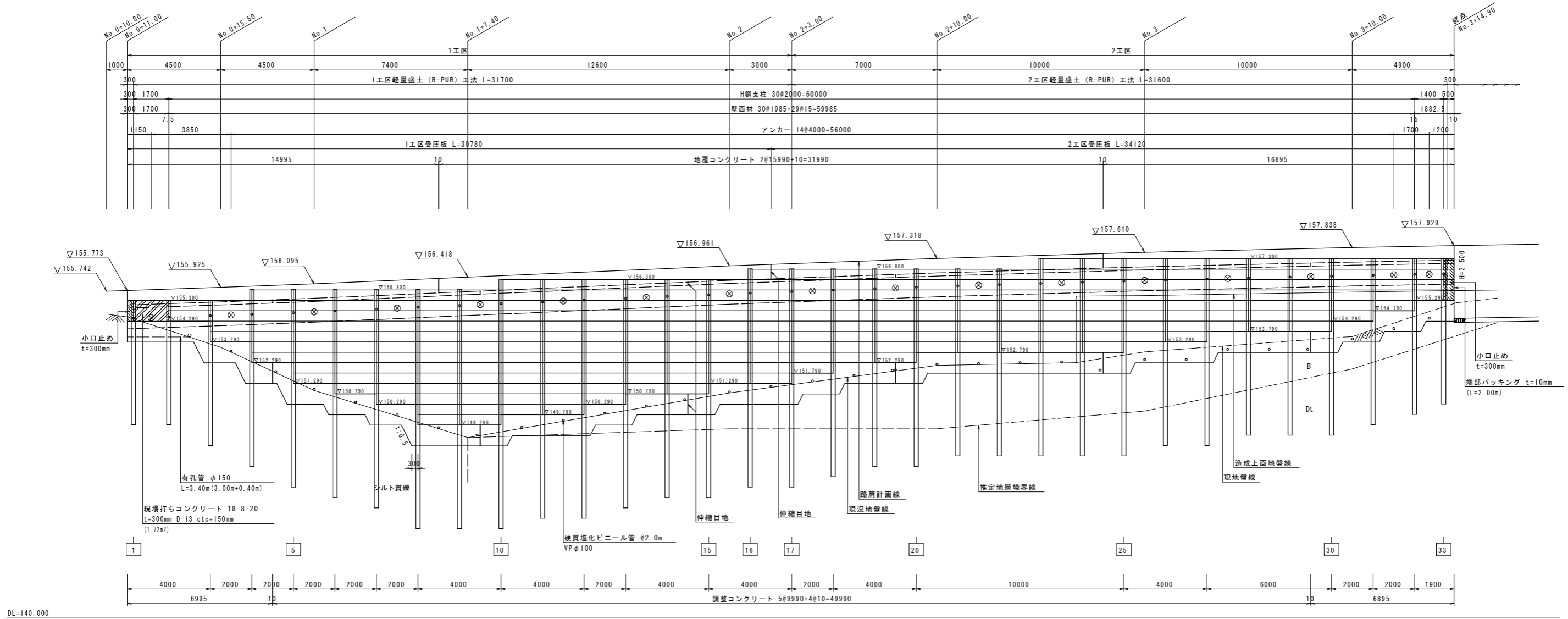
( )書きはダッシュ断面の値である。

| 軽量盛土壁     |  | 数量    |
|-----------|--|-------|
| ウレタン      |  | 2.95  |
| 間詰めコンクリート |  | 0.11  |
| 暗渠排水材     |  | 2.20  |
| 排水砕石      |  | 0.26  |
| 保護コンクリート  |  | 3.073 |

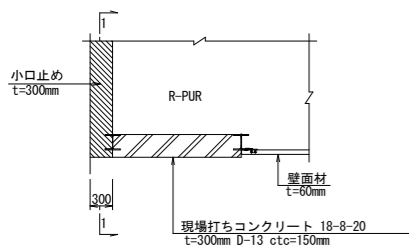
|      |                         |      |        |
|------|-------------------------|------|--------|
| 工事名  | R2土 国道319号 (復興) 三・山城八千坊 |      |        |
| 路線名称 | 一般国道319号                |      |        |
| 工事箇所 | 三好市山城町八千坊               |      |        |
| 図面名  | 横断図(6)                  |      |        |
| 縮尺   | 1:100                   | 図面番号 | 9 / 26 |
| 会社名  |                         |      |        |
| 事業者名 | 徳島県西部総合県民局 県土整備部(三好)    |      |        |

# 擁壁工展開図(1)

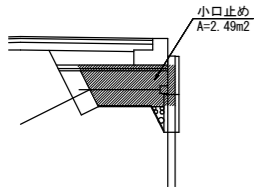
壁面前面(谷側)より  
S=1:100



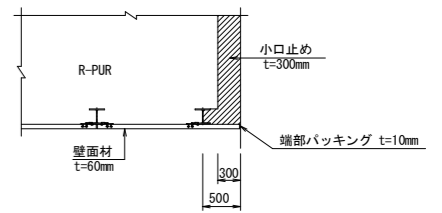
起点部参考図  
S=1:50



1-1



終点部参考図  
S=1:50



H鋼支柱数量表(1工区)

| H鋼NO. | H鋼支柱タイプ        | 総長 (m)  | 根長 (m) |    |       | X座標        | Y座標       |
|-------|----------------|---------|--------|----|-------|------------|-----------|
|       |                |         | 土砂部    | 岩部 | 計     |            |           |
| 1     | H-200*200*8*12 | 6.000   | 3.98   | -  | 3.98  | 107720.814 | 21105.668 |
| 2     | H-200*200*8*12 | 6.000   | 3.98   | -  | 3.98  | 107719.947 | 21104.206 |
| 3     | H-200*200*8*12 | 7.000   | 3.98   | -  | 3.98  | 107718.927 | 21102.486 |
| 4     | H-200*200*8*12 | 8.500   | 3.98   | -  | 3.98  | 107717.907 | 21100.765 |
| 5     | H-200*200*8*12 | 9.500   | 3.98   | -  | 3.98  | 107716.887 | 21099.045 |
| 6     | H-200*200*8*12 | 10.000  | 3.98   | -  | 3.98  | 107715.867 | 21097.325 |
| 7     | H-200*200*8*12 | 10.500  | 3.98   | -  | 3.98  | 107714.847 | 21095.604 |
| 8     | H-200*200*8*12 | 11.500  | 3.98   | -  | 3.98  | 107713.827 | 21093.884 |
| 9     | H-200*200*8*12 | 11.500  | 3.98   | -  | 3.98  | 107712.807 | 21092.164 |
| 10    | H-200*200*8*12 | 12.000  | 3.98   | -  | 3.98  | 107711.787 | 21090.443 |
| 11    | H-200*200*8*12 | 11.500  | 3.98   | -  | 3.98  | 107710.766 | 21088.723 |
| 12    | H-200*200*8*12 | 11.500  | 3.98   | -  | 3.98  | 107709.746 | 21087.003 |
| 13    | H-200*200*8*12 | 11.000  | 3.98   | -  | 3.98  | 107708.726 | 21085.282 |
| 14    | H-200*200*8*12 | 10.500  | 3.98   | -  | 3.98  | 107707.706 | 21083.562 |
| 15    | H-200*200*8*12 | 10.500  | 3.98   | -  | 3.98  | 107706.686 | 21081.842 |
| 16    | H-200*200*8*12 | 10.500  | 3.98   | -  | 3.98  | 107705.666 | 21080.121 |
| 計     | (16本)          | 158.000 | 63.68  | -  | 63.68 |            |           |

壁面材数量表(1工区)

| 壁面材タイプ       | 枚数  | 面積 (m <sup>2</sup> ) |
|--------------|-----|----------------------|
| 500*1985 *60 | 150 | 148.88               |
| 計            | 150 | 148.88               |

○ : タイロッド  
⊗ : アンカー

H鋼支柱数量表(2工区)

| H鋼NO. | H鋼支柱タイプ        | 総長 (m)  | 根長 (m) |    |       | X座標        | Y座標       |
|-------|----------------|---------|--------|----|-------|------------|-----------|
|       |                |         | 土砂部    | 岩部 | 計     |            |           |
| 17    | H-200*200*8*12 | 10.500  | 3.98   | -  | 3.98  | 107704.646 | 21078.401 |
| 18    | H-200*200*8*12 | 10.000  | 3.98   | -  | 3.98  | 107703.626 | 21076.681 |
| 19    | H-200*200*8*12 | 9.500   | 3.98   | -  | 3.98  | 107702.606 | 21074.960 |
| 20    | H-200*200*8*12 | 9.500   | 3.98   | -  | 3.98  | 107701.586 | 21073.240 |
| 21    | H-200*200*8*12 | 9.000   | 3.98   | -  | 3.98  | 107700.566 | 21071.520 |
| 22    | H-200*200*8*12 | 9.000   | 3.98   | -  | 3.98  | 107699.546 | 21069.800 |
| 23    | H-200*200*8*12 | 9.500   | 3.98   | -  | 3.98  | 107698.526 | 21068.079 |
| 24    | H-200*200*8*12 | 9.500   | 3.98   | -  | 3.98  | 107697.506 | 21066.359 |
| 25    | H-200*200*8*12 | 9.500   | 3.98   | -  | 3.98  | 107696.486 | 21064.639 |
| 26    | H-200*200*8*12 | 9.000   | 3.98   | -  | 3.98  | 107695.466 | 21062.918 |
| 27    | H-200*200*8*12 | 9.000   | 3.98   | -  | 3.98  | 107694.446 | 21061.198 |
| 28    | H-200*200*8*12 | 8.500   | 3.98   | -  | 3.98  | 107693.426 | 21059.478 |
| 29    | H-200*200*8*12 | 8.500   | 3.98   | -  | 3.98  | 107692.406 | 21057.757 |
| 30    | H-200*200*8*12 | 8.500   | 3.98   | -  | 3.98  | 107691.386 | 21056.037 |
| 31    | H-200*200*8*12 | 8.000   | 3.98   | -  | 3.98  | 107690.366 | 21054.317 |
| 32    | H-200*200*8*12 | 7.500   | 3.98   | -  | 3.98  | 107689.346 | 21052.596 |
| 33    | H-200*200*8*12 | 7.000   | 3.98   | -  | 3.98  | 107688.326 | 21051.392 |
| 計     | (17本)          | 152.000 | 67.66  | -  | 67.66 |            |           |

壁面材数量表(2工区)

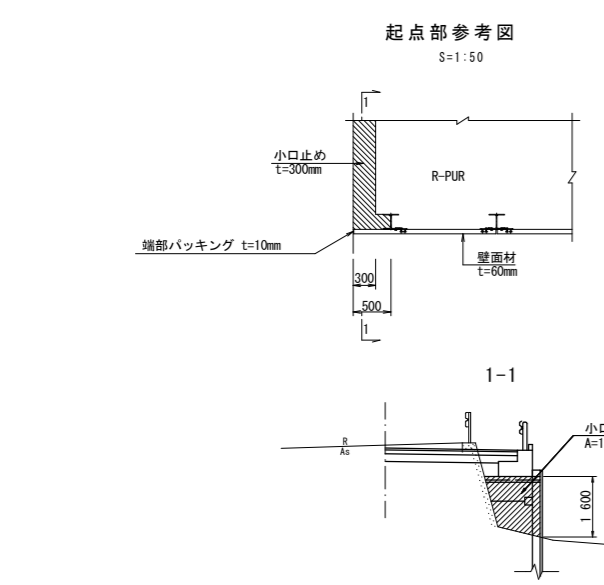
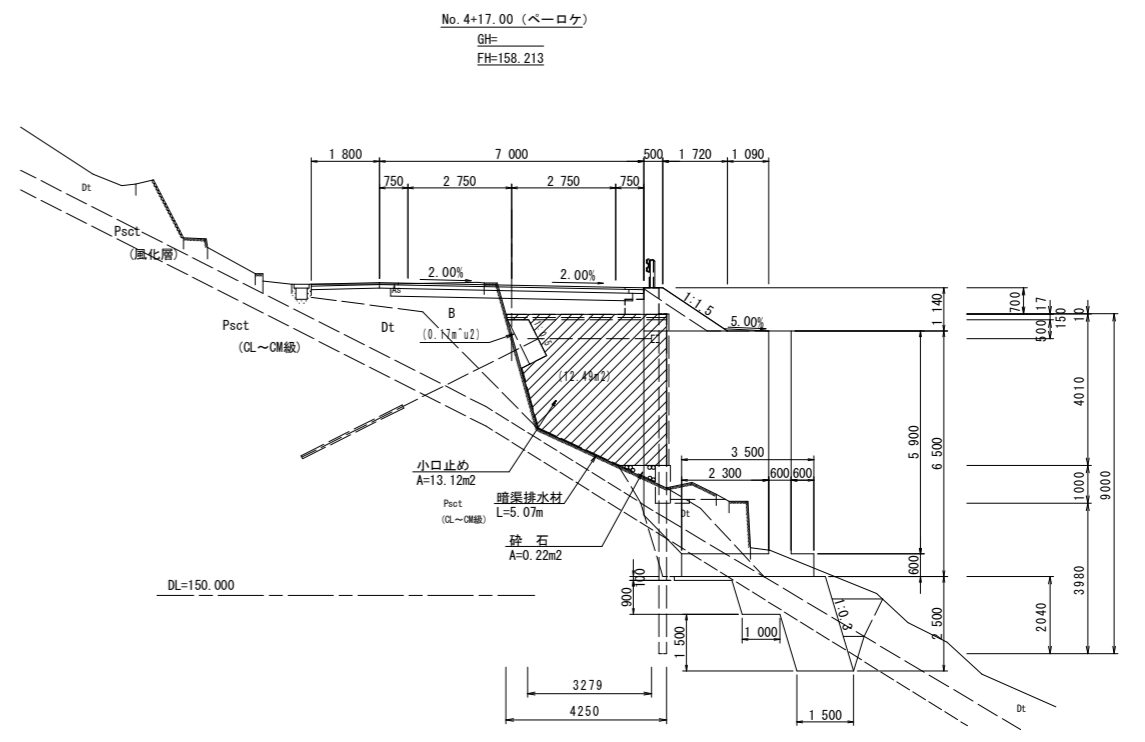
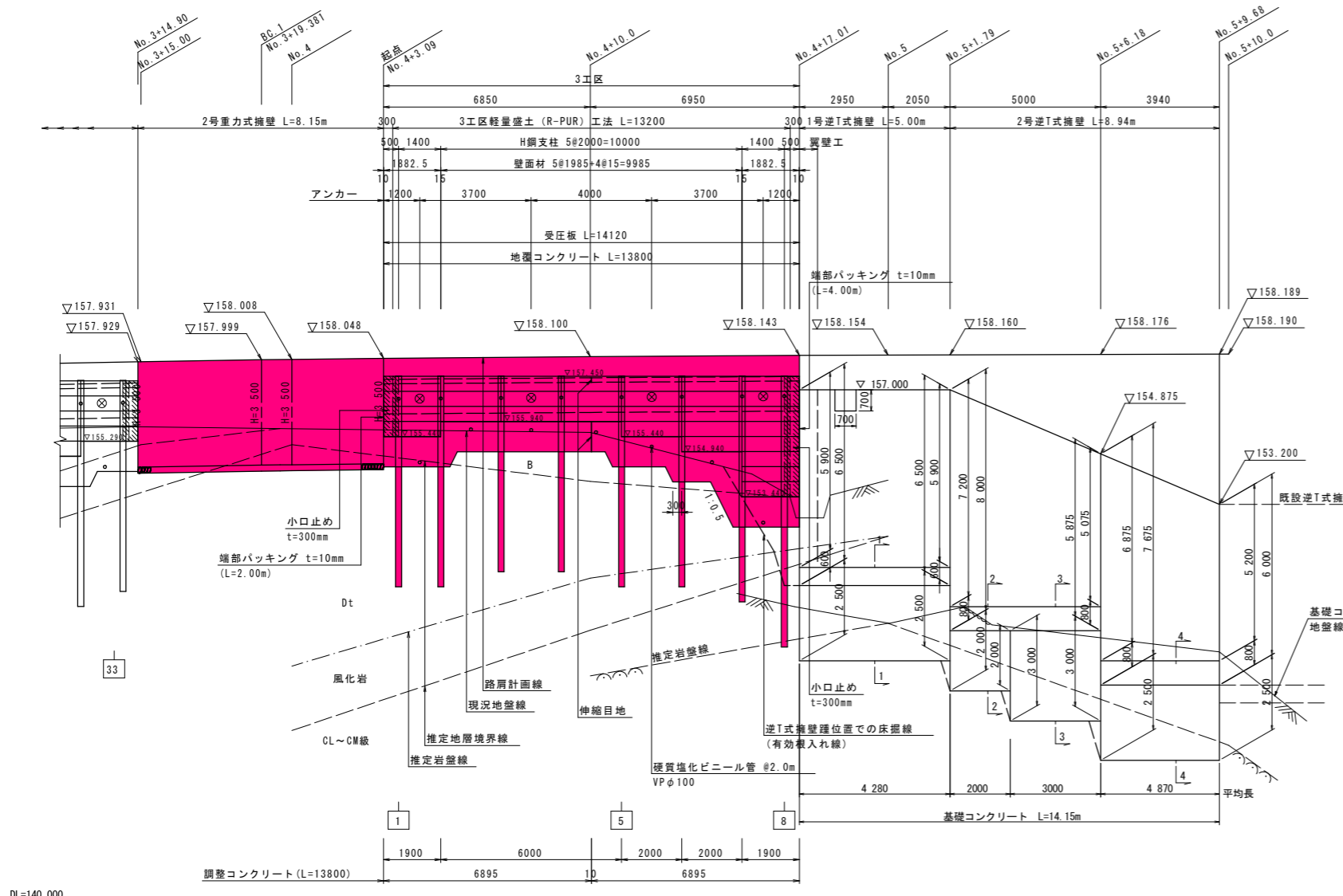
| 壁面材タイプ        | 枚数  | 面積 (m <sup>2</sup> ) |
|---------------|-----|----------------------|
| 500*1985 *60  | 118 | 117.12               |
| 500*1882.5*60 | 4   | 3.77                 |
| 計             | 122 | 120.89               |

○ : タイロッド  
⊗ : アンカー

|      |                        |      |         |
|------|------------------------|------|---------|
| 工事名  | R2土 国道319号(改良) 三・山城八千坊 |      |         |
| 路線名称 | 一般国道319号               |      |         |
| 工事箇所 | 三好市山城町八千坊              |      |         |
| 図面名  | 擁壁工展開図(1)              |      |         |
| 縮尺   | 1:100                  | 図面番号 | 10 / 26 |
| 会社名  |                        |      |         |
| 事業者名 | 徳島県西部総合県民局 県土整備部(三好)   |      |         |

# 擁壁工展開図 (2)

壁面前面 (谷側) より  
S=1:100



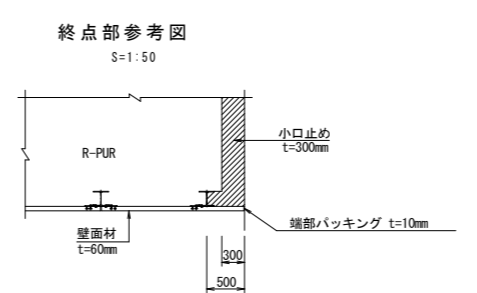
H鋼支柱数量表 (3工区)

| H鋼NO. | H鋼支柱タイプ        | 総長 (m) | 根長 (m) |      |       | X座標        | Y座標       |
|-------|----------------|--------|--------|------|-------|------------|-----------|
|       |                |        | 土砂部    | 岩部   | 計     |            |           |
| 1     | H-200*200*8*12 | 7.000  | 3.98   | -    | 3.98  | 107683.979 | 21043.508 |
| 2     | H-200*200*8*12 | 7.000  | 3.98   | -    | 3.98  | 107683.279 | 21042.296 |
| 3     | H-200*200*8*12 | 6.500  | 3.98   | -    | 3.98  | 107682.284 | 21040.561 |
| 4     | H-200*200*8*12 | 6.500  | 3.98   | -    | 3.98  | 107681.297 | 21038.821 |
| 5     | H-200*200*8*12 | 7.000  | 3.54   | 0.44 | 3.98  | 107680.318 | 21037.077 |
| 6     | H-200*200*8*12 | 7.000  | 2.76   | 0.72 | 3.48  | 107679.347 | 21035.329 |
| 7     | H-200*200*8*12 | 7.500  | 0.98   | 1.50 | 2.48  | 107678.384 | 21033.576 |
| 8     | H-200*200*8*12 | 9.000  | 1.94   | 2.04 | 3.98  | 107677.714 | 21032.347 |
| 計     | (8本)           | 57.500 | 25.14  | 4.70 | 29.84 |            |           |

壁面材数量表 (3工区)

| 壁面材タイプ        | 枚数 | 面積 (m <sup>2</sup> ) |
|---------------|----|----------------------|
| 500*1985 *60  | 18 | 17.87                |
| 500*1882.5*60 | 12 | 11.30                |
| 計             | 30 | 29.17                |

○ : タイロッド  
⊗ : アンカー



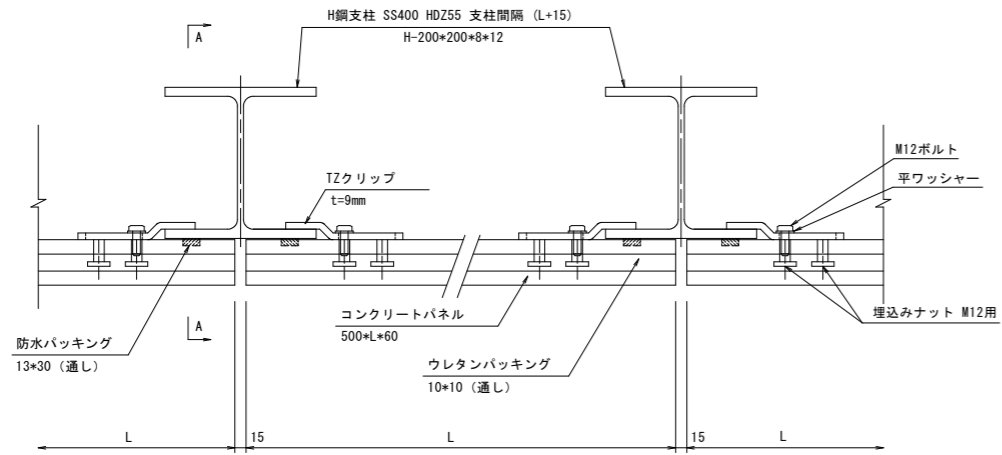
|      |                         |      |         |
|------|-------------------------|------|---------|
| 工事名  | R2土 国道319号 (復興) 三・山城八千坊 |      |         |
| 路線名称 | 一般国道319号                |      |         |
| 工事箇所 | 三好市山城町八千坊               |      |         |
| 図面名  | 展開図 (2)                 |      |         |
| 縮尺   | 1:100                   | 図面番号 | 11 / 26 |
| 会社名  |                         |      |         |
| 事業者名 | 徳島県西部総合県民局 県土整備部 (三好)   |      |         |

# 軽量盛土擁壁詳細図 (1)

## 壁面材取り付け詳細図

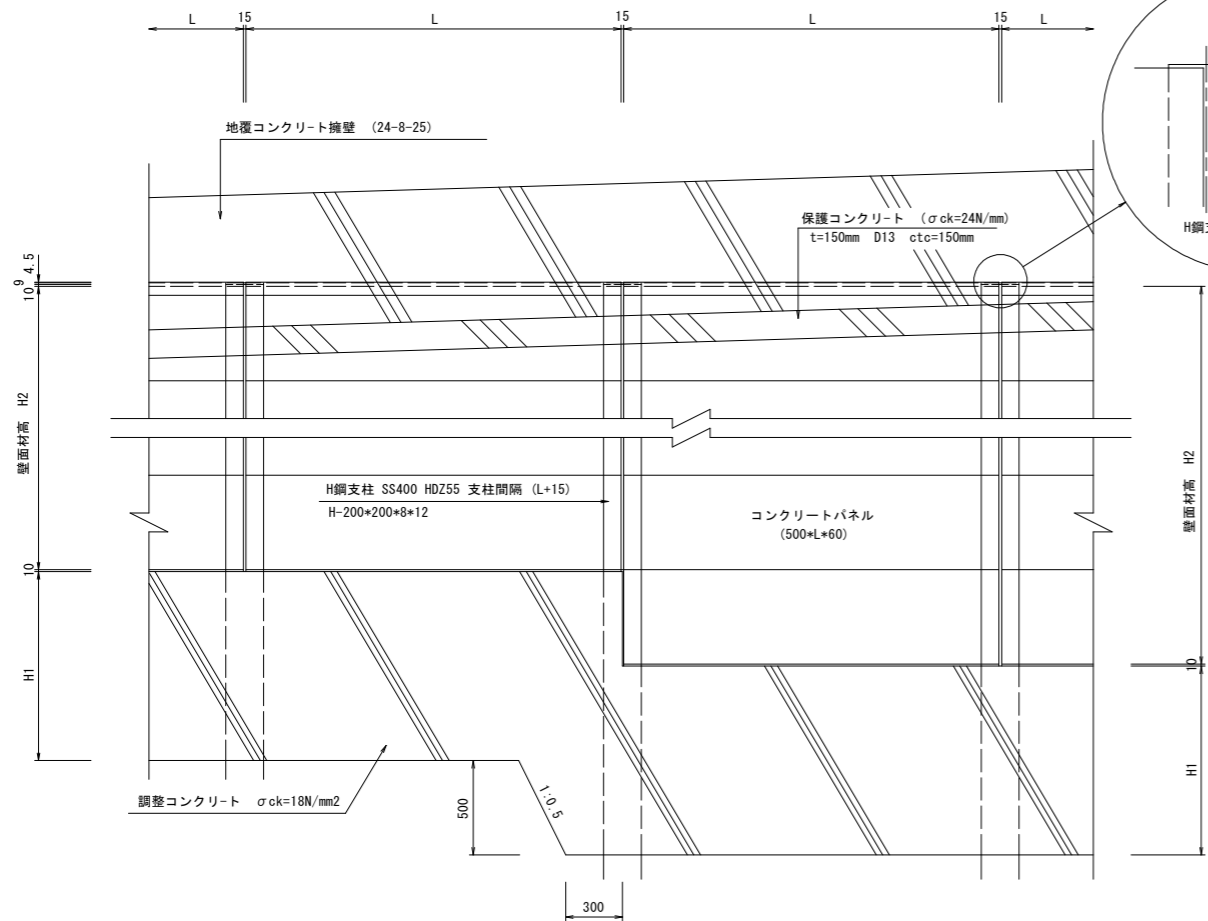
平面図

S=1:5



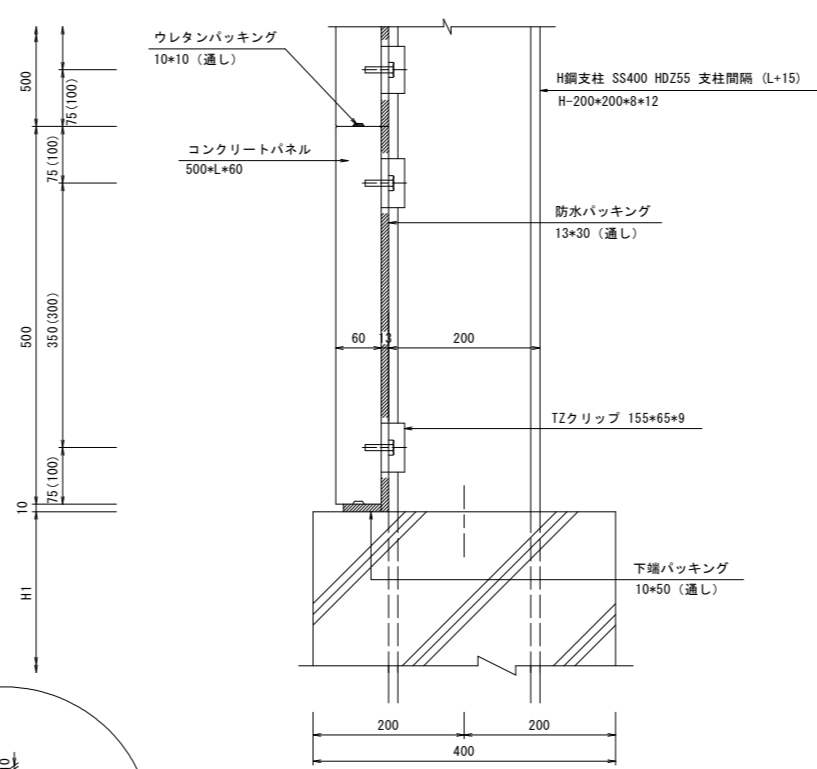
正面図

S=1:20



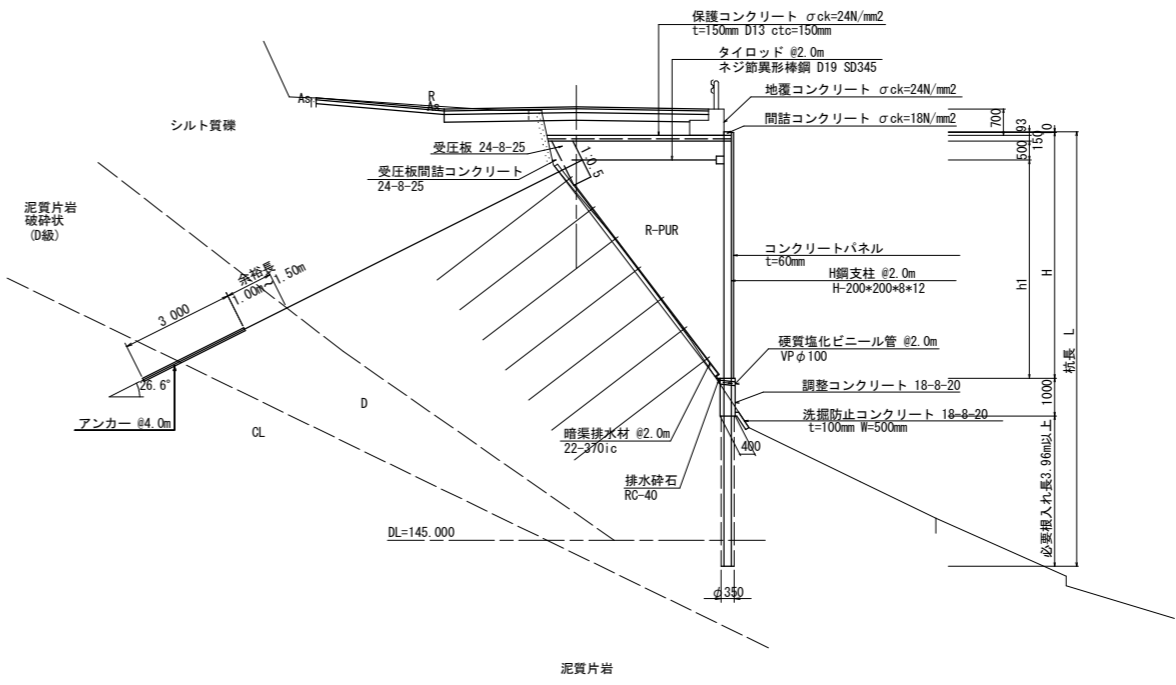
断面A-A

S=1:5



標準断面図

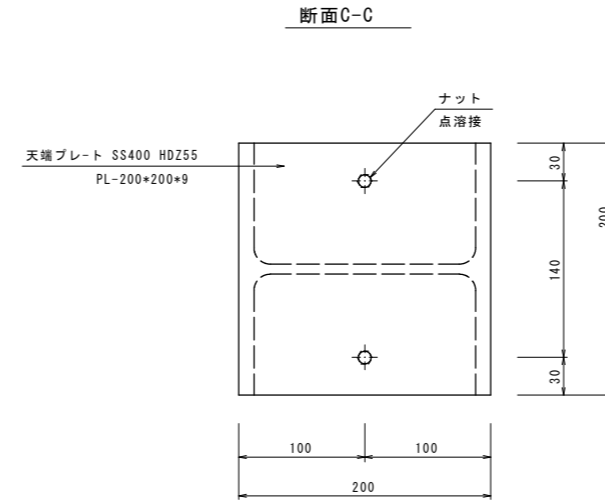
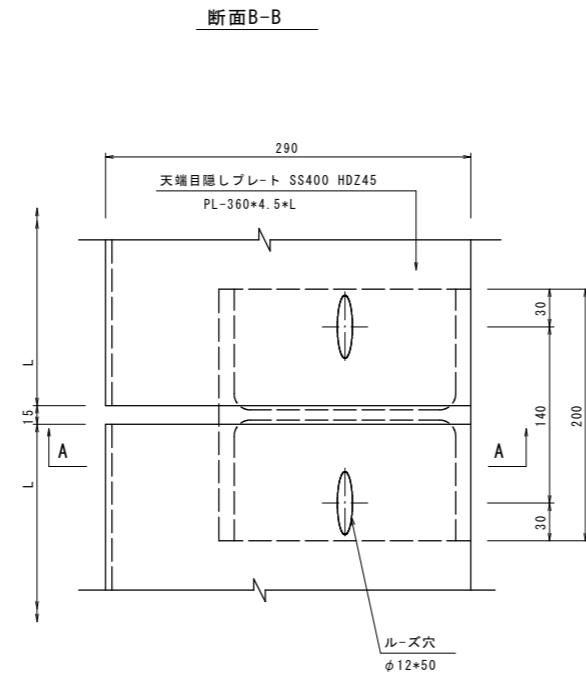
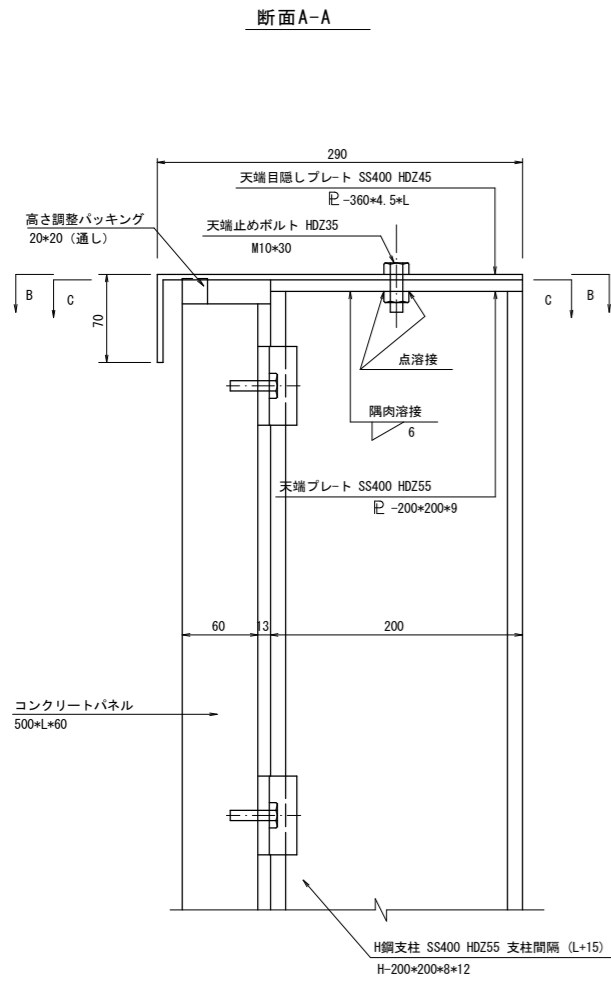
S=1:100



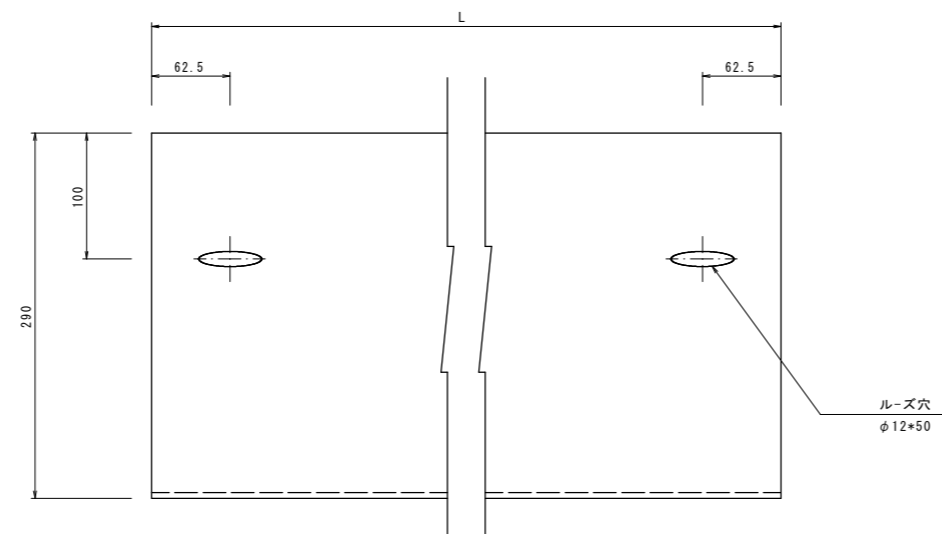
|      |  |      |         |
|------|--|------|---------|
| 工事名  | R2土 国道319号 (復興) 三・山城八千坊<br>道路改良復旧工事 (臨時措置) |      |         |
| 路線名称 | 一般国道319号                                   |      |         |
| 工事箇所 | 三好市山城町八千坊                                  |      |         |
| 図面名  | 軽量盛土擁壁詳細図(1)                               |      |         |
| 縮尺   | 図示   | 図面番号 | 12 / 26 |
| 会社名  |  |      |         |
| 事業者名 | 徳島県西部総合県民局 県土整備部 (三好)                      |      |         |

# 軽量盛土擁壁詳細図 (2)

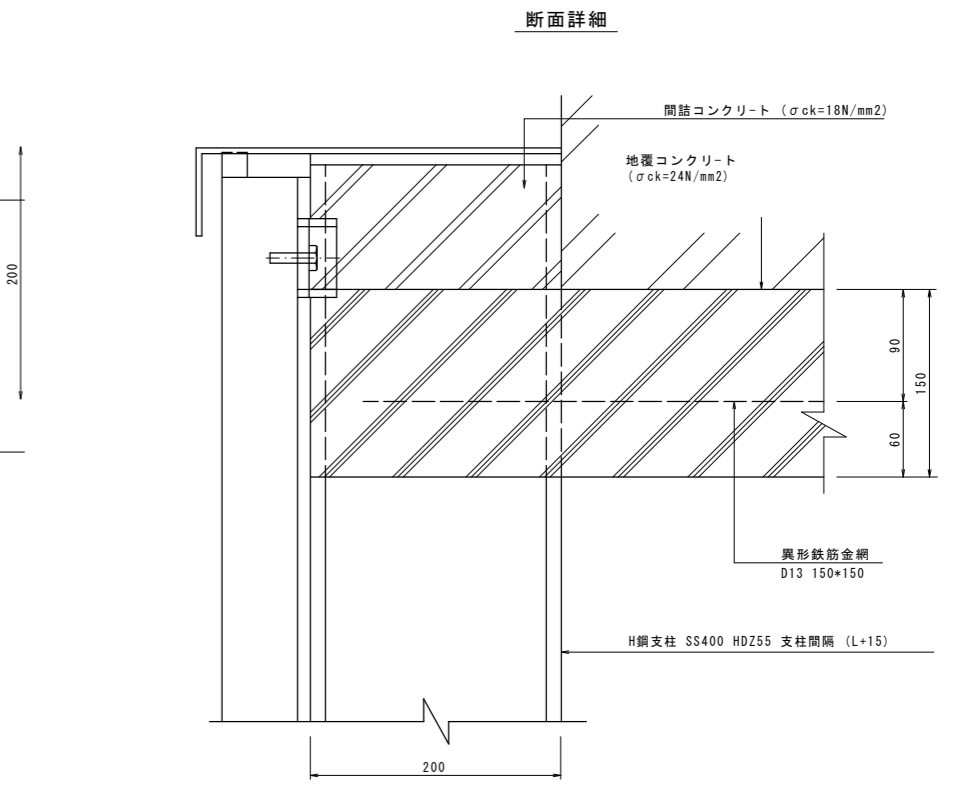
天端部壁面材取り付け詳細図  
S=1 : 3



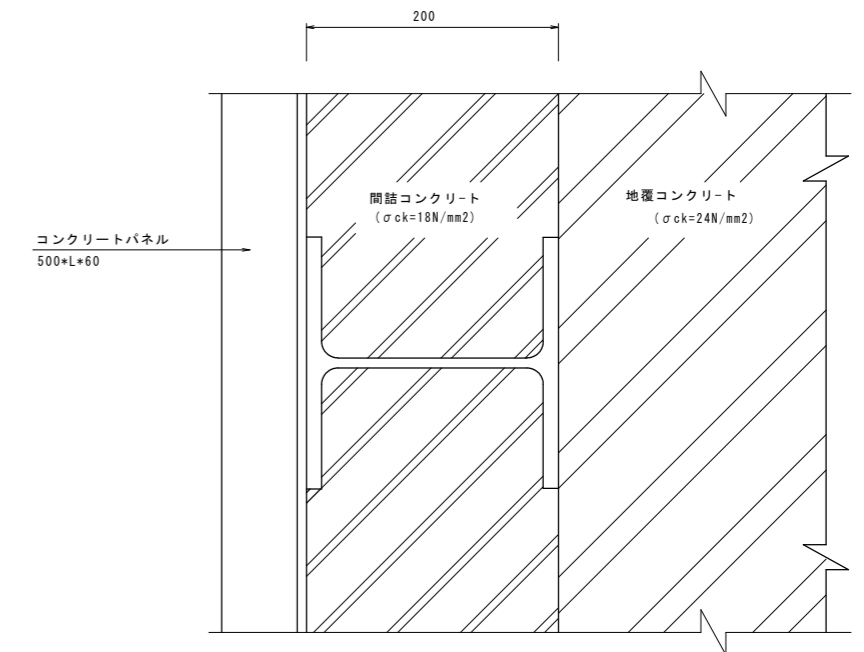
天端目隠しプレート詳細図



H鋼支柱-保護コンクリート取り付け詳細図  
S=1 : 3



平面詳細

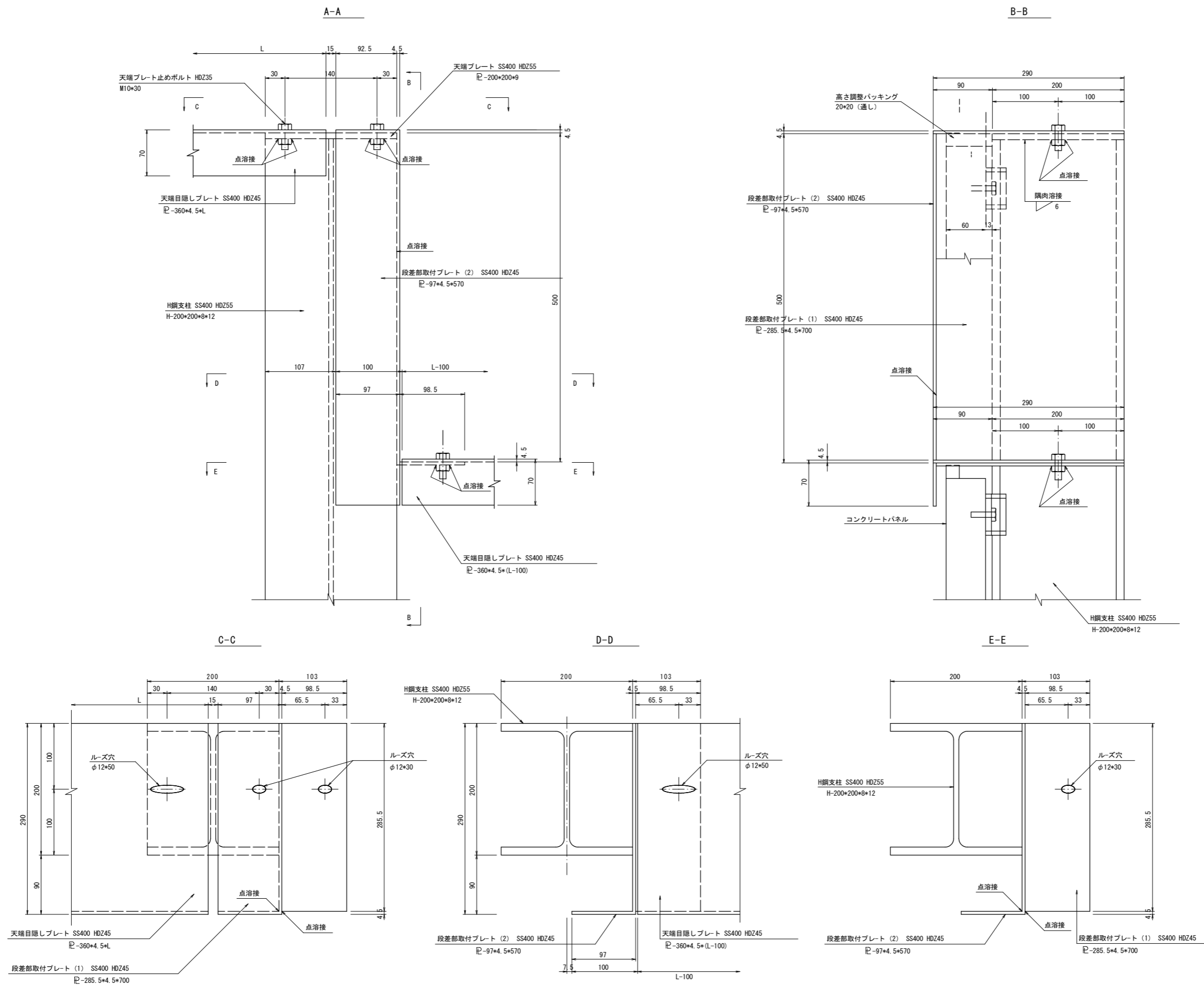


|      |  |      |         |
|------|--|------|---------|
| 工事名  | R2土 国道319号 (災備) 三・山城八千坊<br>道路改良復旧工事 (臨時措置) |      |         |
| 路線名称 | 一般国道319号                                   |      |         |
| 工事箇所 | 三好市山城町八千坊                                  |      |         |
| 図面名  | 軽量盛土擁壁詳細図 (2)                              |      |         |
| 縮尺   | 図示   | 図面番号 | 13 / 26 |
| 会社名  |  |      |         |
| 事業者名 | 徳島県西部総合県民局 県土整備部 (三好)                      |      |         |

# 軽量盛土擁壁詳細図 (3)

天端部壁面材取り付け詳細図

S=1:3

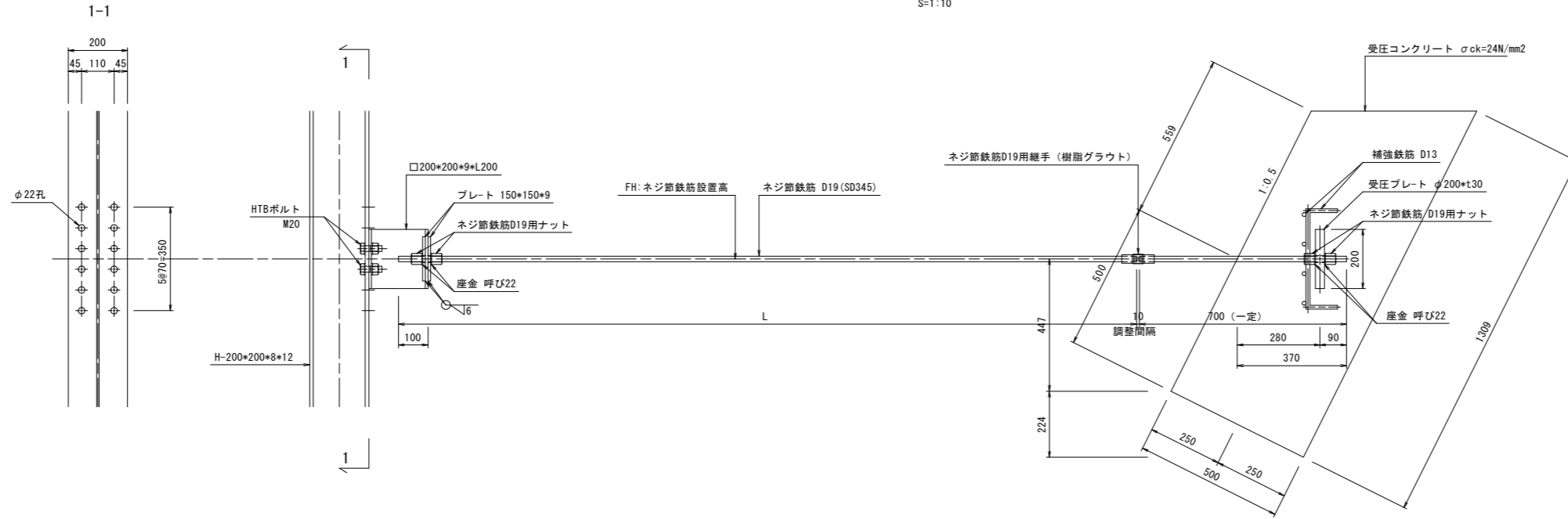


|      |  |
|------|--|
| 工事名  | R2土 国道319号 (災備) 三・山城八千坊<br>道路改良復旧工事 (臨時措置) |
| 路線名称 | 一般国道319号                                   |
| 工事箇所 | 三好市山城町八千坊                                  |
| 図面名  | 軽量盛土擁壁詳細図 (3)                              |
| 縮尺   | 図示 図面番号 14 / 26                            |
| 会社名  |  |
| 事業者名 | 徳島県西部総合県民局 県土整備部 (三好)                      |

# 軽量盛土擁壁詳細図 (4)

## タイロッド詳細図

S=1:10



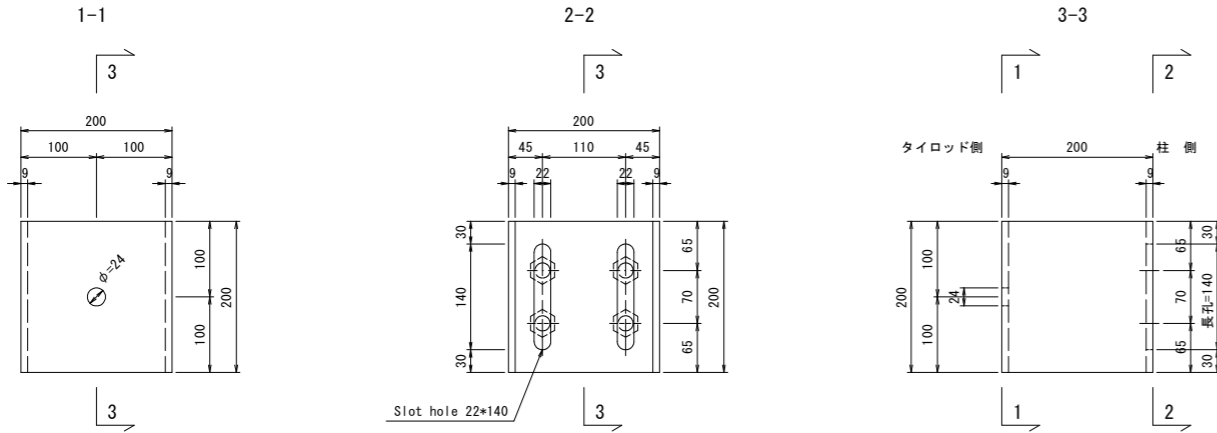
## 柱部連結金具詳細図

S=1:5

1-□200×200×9×L200 (SS400)

正面図

断面図

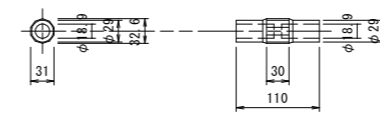


## ネジ節鉄筋間連結具詳細図

S=1:5

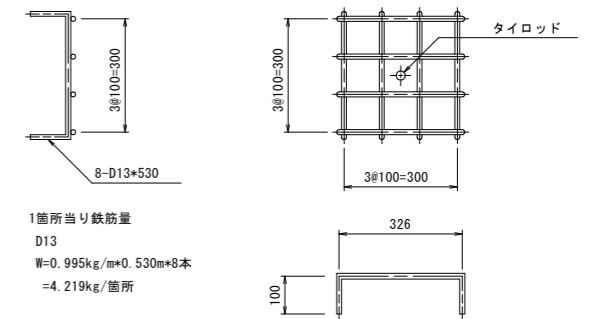
ネジ節鉄筋用継手

1-D19用 (樹脂グラウト)



## 補強鉄筋図

S=1:10



## 受圧コンクリート部連結金具詳細図

S=1:5

受圧プレート

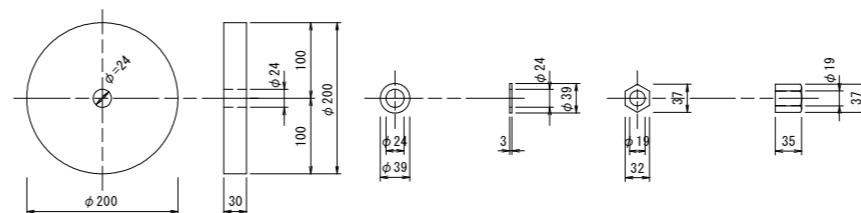
1-PL φ200×t30 (SS400)

平座金

2-呼び22 (SS400)

ネジ節鉄筋用ナット

2-D19用

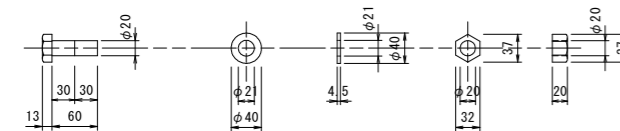


ハイテンションボルト

4-HTB M20×60 (F8T)

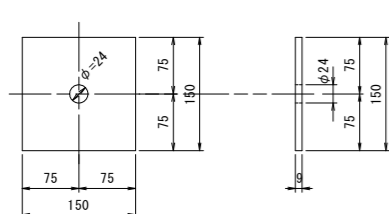
4-HTB M20×60 (F8T)

4-HTB M20×60 (F8T)



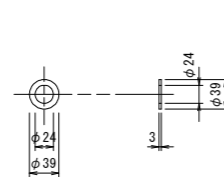
プレート

2-PL 150×150×9 (SS400)



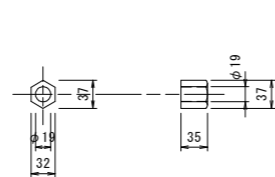
平座金

2-呼び22 (SS400)



ネジ節鉄筋用ナット

2-D19用

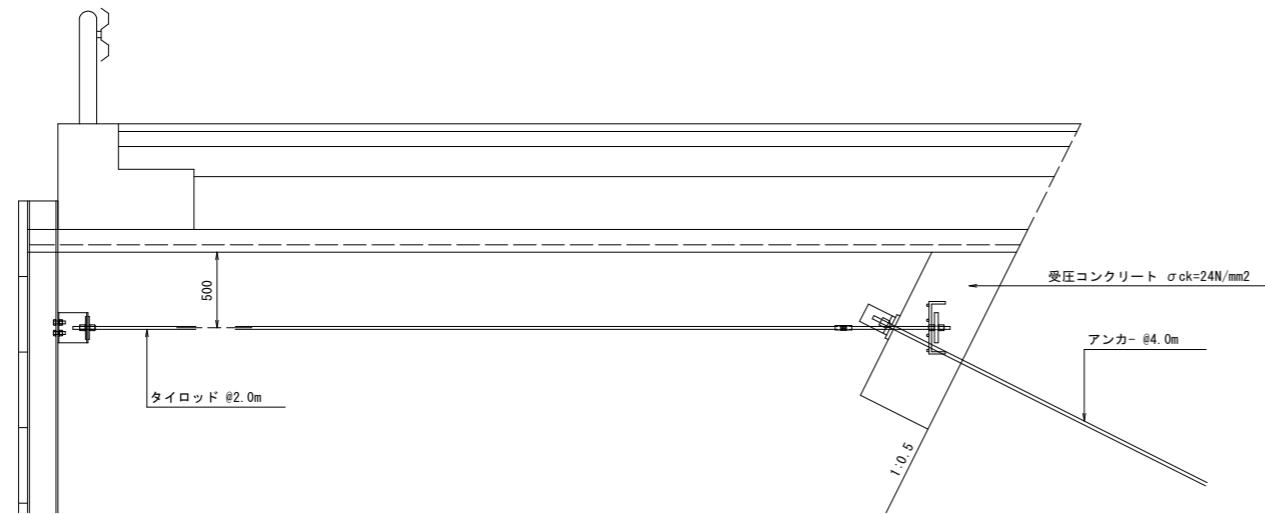


|      |                          |      |         |
|------|--------------------------|------|---------|
| 工事名  | R2三土 国道319号 (災備) 三・山城八千坊 |      |         |
| 路線名称 | 一般国道319号                 |      |         |
| 工事箇所 | 三好市山城町八千坊                |      |         |
| 図面名  | 軽量盛土擁壁詳細図(4)             |      |         |
| 縮尺   | 図示                       | 図面番号 | 15 / 26 |
| 会社名  |                          |      |         |
| 事業者名 | 徳島県西部総合県民局 県土整備部(三好)     |      |         |

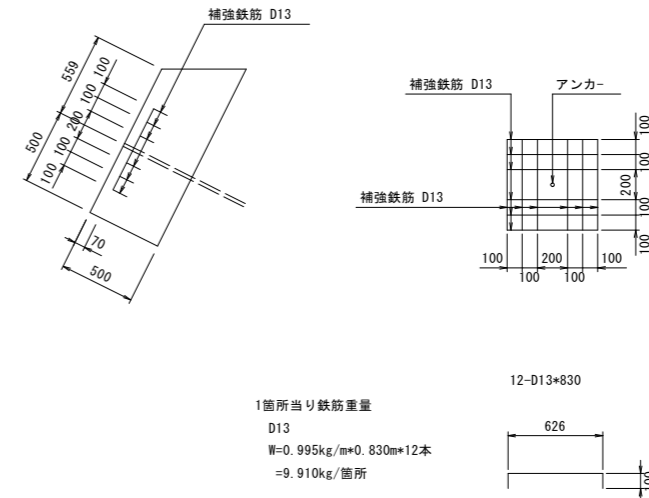
# 軽量盛土擁壁詳細図 (5)

受圧板詳細図  
S=1:25

構造図

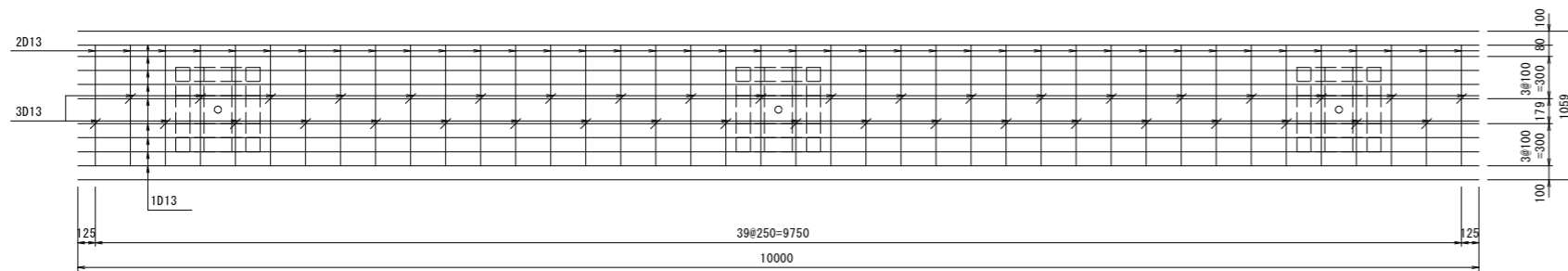


アンカー部補強鉄筋

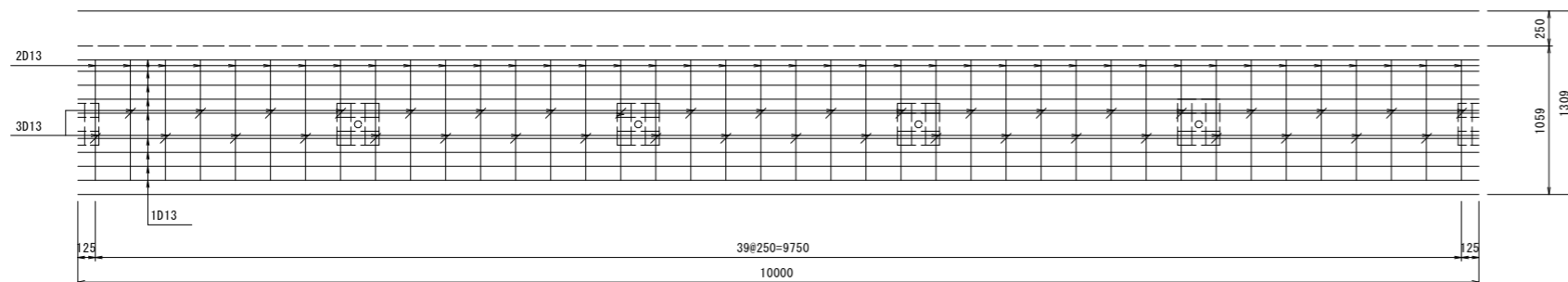


配筋図  
S=1:25

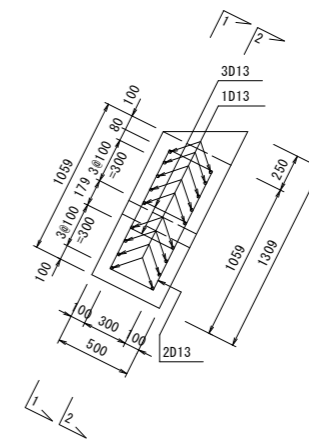
断面図  
1-1



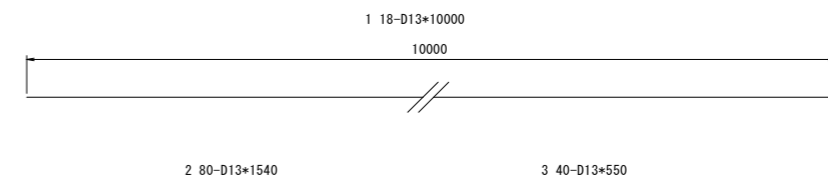
断面図  
2-2



断面図



鉄筋加工図



| 種別    | 径   | 長さ    | 本数                       | 単位重量  | 1本当り重量 | 重量    | 形状 | 摘要 |
|-------|-----|-------|--------------------------|-------|--------|-------|----|----|
| 1     | D13 | 10000 | 18                       | 0.995 | 9.950  | 179.1 | —  |    |
| 2     | D13 | 1540  | 80                       | 0.995 | 1.532  | 122.6 | ┌  |    |
| 3     | D13 | 550   | 40                       | 0.995 | 0.547  | 21.9  | └  |    |
| SD345 |     |       |                          |       |        |       |    |    |
|       |     | D13以下 | 323.6 kg                 |       |        |       |    |    |
|       |     | 合計    | 323.6 kg (1m当り:32.36 kg) |       |        |       |    |    |

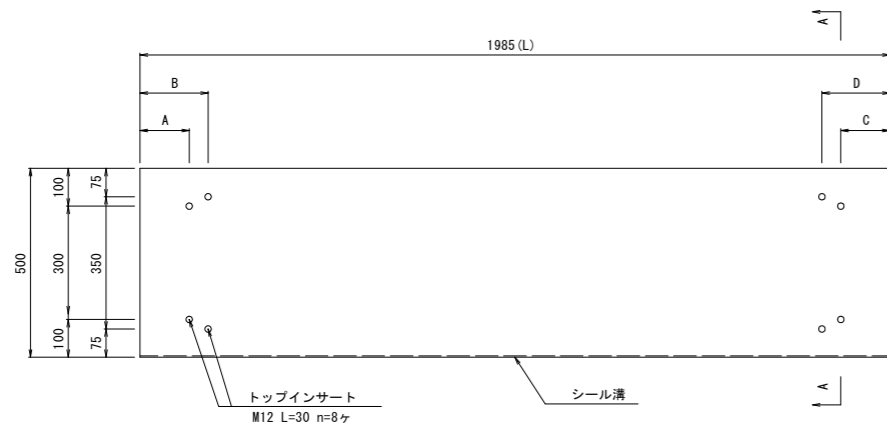
|      |                         |      |         |
|------|-------------------------|------|---------|
| 工事名  | R2土 国道319号 (災備) 三・山城八千坊 |      |         |
| 路線名称 | 一般国道319号                |      |         |
| 工事箇所 | 三好市山城町八千坊               |      |         |
| 図面名  | 軽量盛土擁壁詳細図 (5)           |      |         |
| 縮尺   | 図示                      | 図面番号 | 16 / 26 |
| 会社名  |                         |      |         |
| 事業者名 | 徳島県西部総合県民局 県土整備部 (三好)   |      |         |



# 軽量盛土擁壁詳細図 (6)

## コンクリートパネル構造図 (外付け用)

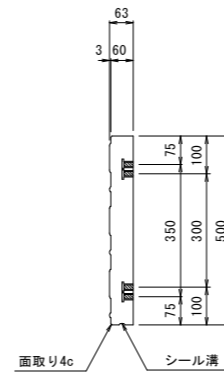
背面構造図  
(山側から見た図面)  
S=1:10



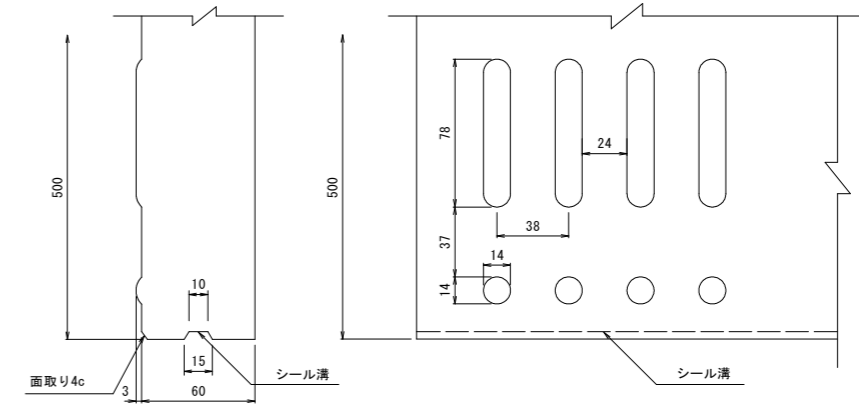
壁面材寸法表

| 壁面材タイプ       | A   | B   | C   | D   | L    | 枚数  |
|--------------|-----|-----|-----|-----|------|-----|
| 500*1985 *60 | 130 | 180 | 130 | 180 | 1985 | 139 |

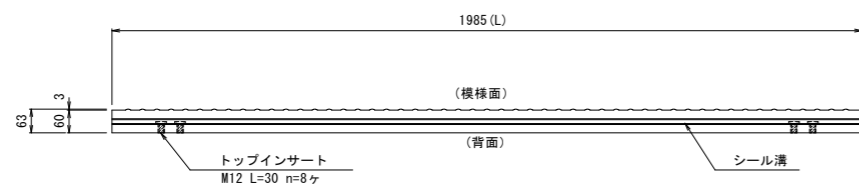
A-A断面構造図  
S=1:10



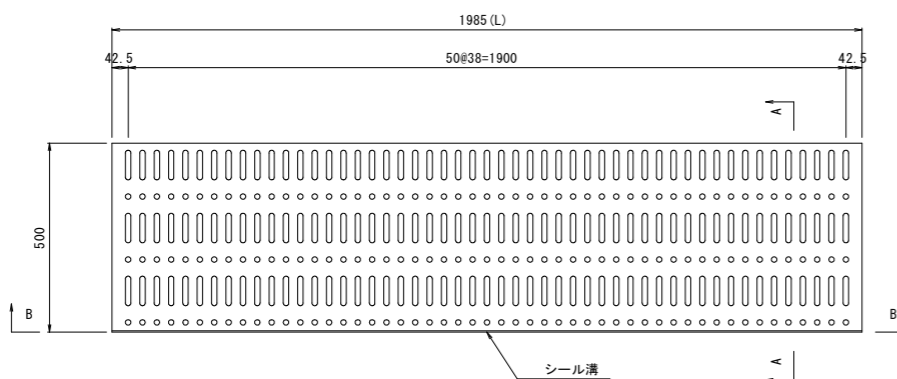
模様の詳細図  
S=1:2



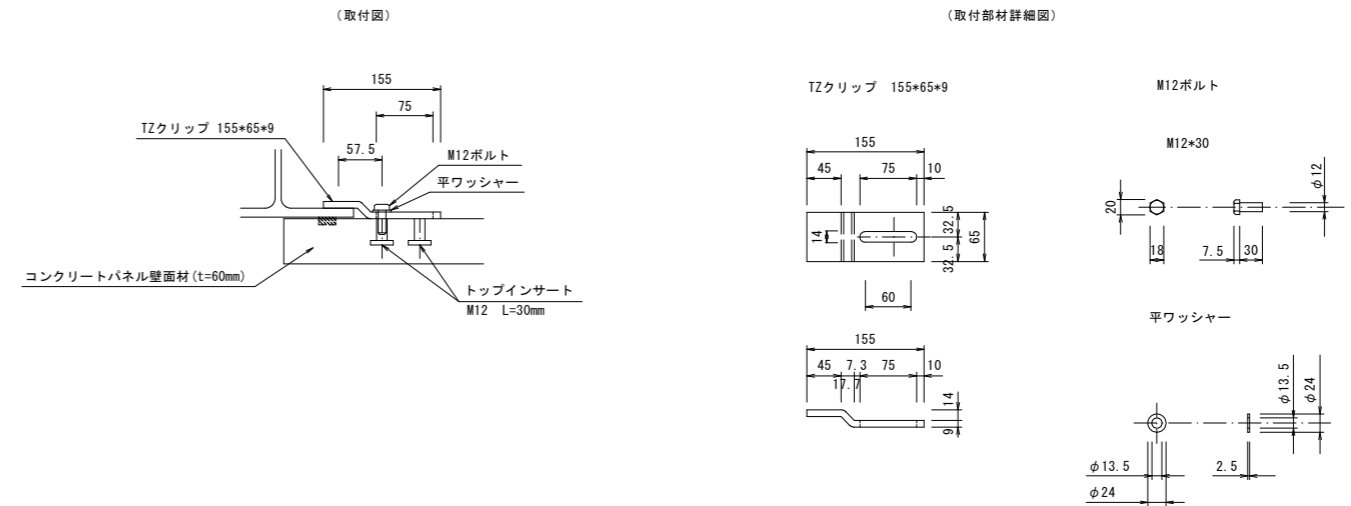
B-B側面構造図  
S=1:10



正面構造図  
S=1:10



取付詳細図  
S=1:5



注意1. 背面構造図は、山側（発泡ウレタン側）から見た図面である。

2. 面取りを付ける場合は、模様面側の長さ方向に4cとする。

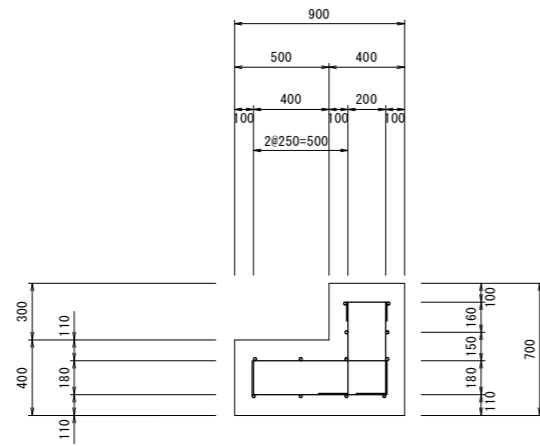
3. 背面側に、製造（脱型）用インサートが付く場合がある。

|      |  |      |         |
|------|--|------|---------|
| 工事名  | R2土 国道319号 (災備) 三・山城八千坊<br>道路改良復旧工事 (臨時措置) |      |         |
| 路線名称 | 一般国道319号                                   |      |         |
| 工事箇所 | 三好市山城町八千坊                                  |      |         |
| 図面名  | 軽量盛土擁壁詳細図 (6)                              |      |         |
| 縮尺   | 図示   | 図面番号 | 17 / 26 |
| 会社名  |  |      |         |
| 事業者名 | 徳島県西部総合県民局 県土整備部 (三好)                      |      |         |

# 軽量盛土擁壁詳細図 (7)

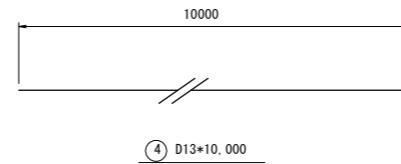
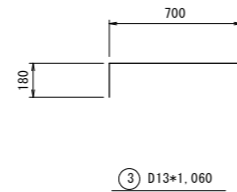
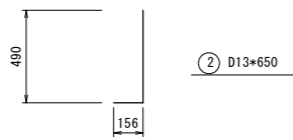
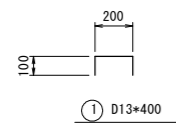
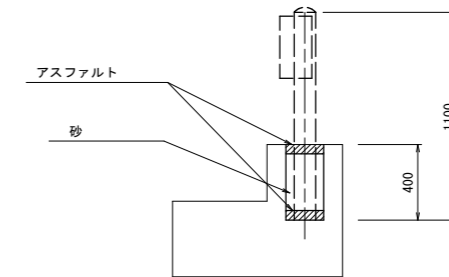
## 地覆コンクリート

S=1:20



## ガードレール

S=1:20



鉄筋重量表

(10m当たり)

| 種別    | 径   | 長さ    | 本数       | 単位重量  | 一本当たり重量 | 重量    | 形状   | 摘要                |
|-------|-----|-------|----------|-------|---------|-------|------|-------------------|
| ①     | D13 | 400   | 40       | 0.995 | 0.398   | 15.9  | ┌──┐ |                   |
| ②     | D13 | 650   | 80       | 0.995 | 0.647   | 51.8  |      |                   |
| ③     | D13 | 1060  | 80       | 0.995 | 1.055   | 84.4  | ┌──┐ |                   |
| ④     | D13 | 10000 | 12       | 0.995 | 9.950   | 119.4 | ──   |                   |
| SD345 |     |       |          |       |         |       |      |                   |
|       | D13 |       | 271.5 kg |       |         |       |      |                   |
|       | 合計  |       | 271.5 kg |       |         |       |      | (1m当たり: 27.15 kg) |

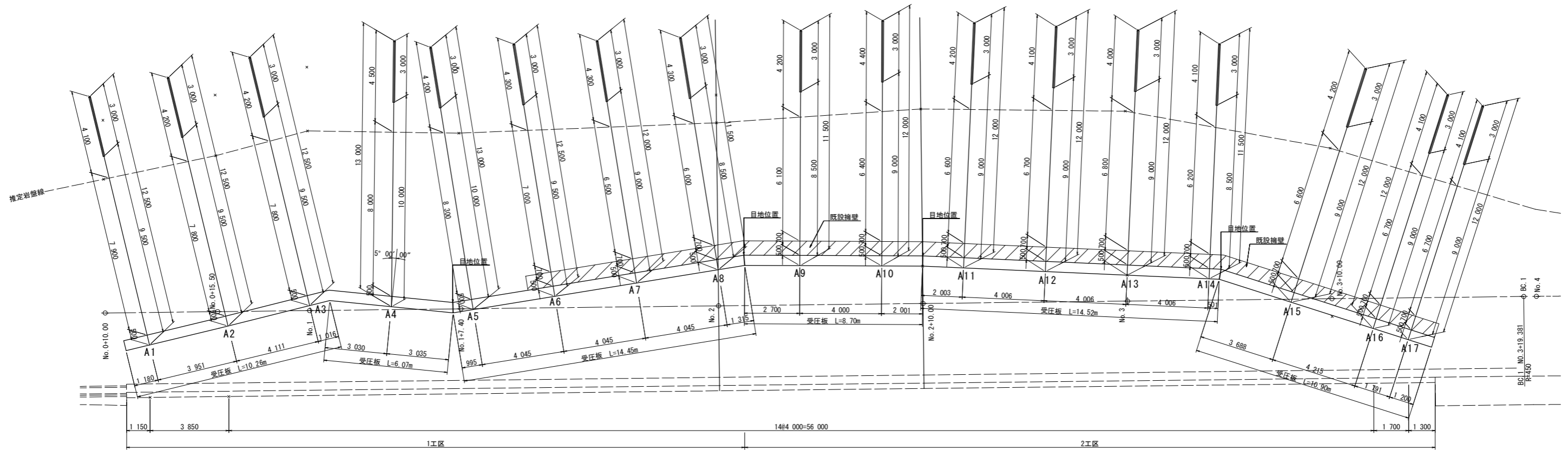
10.0m当り

| 種別     | 規格                     | 単位 | 数量    |
|--------|------------------------|----|-------|
| コンクリート | $\sigma_{ck}=24N/mm^2$ | m3 | 4.80  |
| 型枠     | 一般小型                   | m2 | 14.00 |
| 鉄筋     | SD345 D13              | kg | 271.5 |

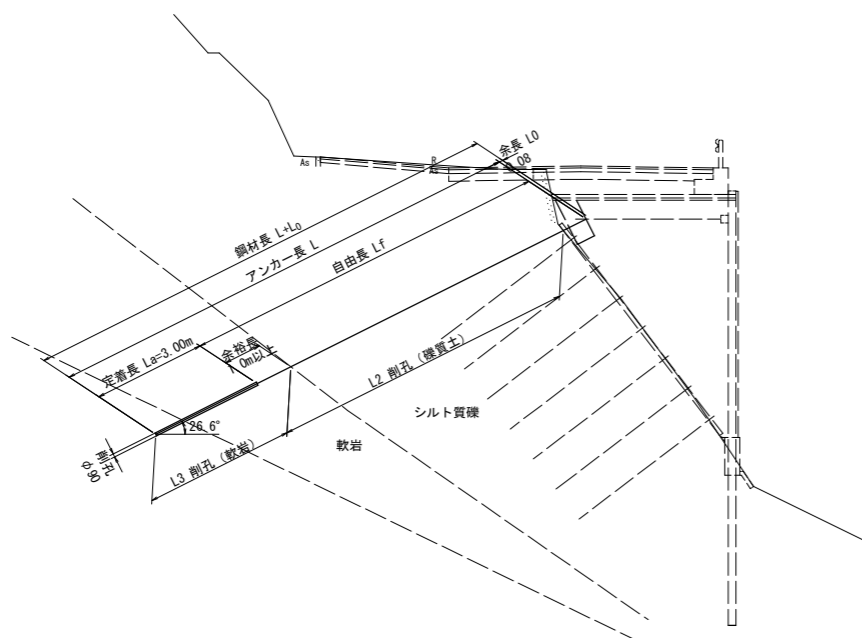
|      |   |      |         |
|------|---|------|---------|
| 工事名  | R2三土 国道319号 (災備) 三・山城八千坊<br>道路改良復旧工事 (臨時措置) |      |         |
| 路線名称 | 一般国道319号                                    |      |         |
| 工事箇所 | 三好市山城町八千坊                                   |      |         |
| 図面名  | 軽量盛土擁壁詳細図 (7)                               |      |         |
| 縮尺   | 図示  | 図面番号 | 18 / 26 |
| 会社名  |   |      |         |
| 事業者名 | 徳島県西部総合県民局 県土整備部 (三好)                       |      |         |

# 1,2工区 グラウンドアンカー展開図 (1)

展開図 S=1:100



一般図 S=1:100



※自由長は、最小自由長(4.00m)とする。

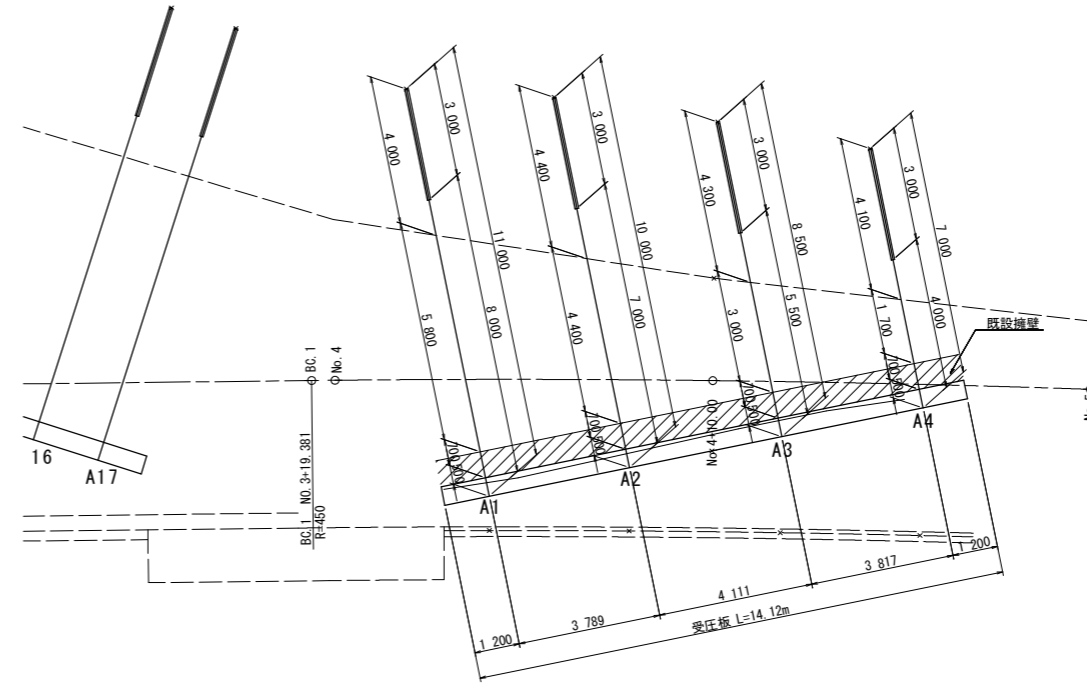
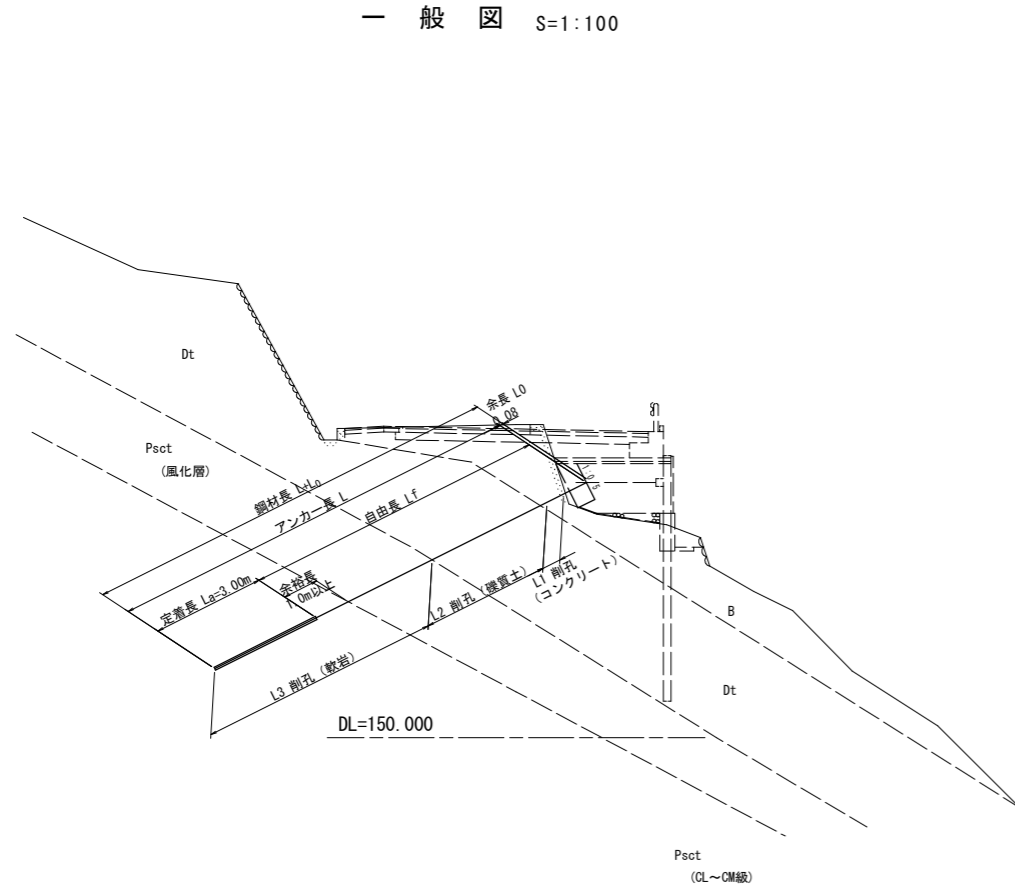
| 規格                     | 工区           | 削孔 (m) |              |            | 自由長<br>Lf | 定着長<br>La | アンカー長<br>L | 余長<br>L0 | 引張鋼材長<br>L+L0 | 水平方向<br>打設角 (°) |          |
|------------------------|--------------|--------|--------------|------------|-----------|-----------|------------|----------|---------------|-----------------|----------|
|                        |              | 番号     | コンクリート<br>L1 | レキ質土<br>L2 |           |           |            |          |               |                 | 軟岩<br>L3 |
| 設計アンカー<br>Td=120.6kN/本 | 1工区<br>(N=8) | A1     | 0.00         | 7.90       | 4.10      | 9.50      | 3.00       | 12.50    | 0.08          | 12.58           | 5.0 (左側) |
|                        |              | A2     | 0.00         | 7.80       | 4.20      | 9.50      | 3.00       | 12.50    | 0.08          | 12.58           |          |
|                        |              | A3     | 0.00         | 7.80       | 4.20      | 9.50      | 3.00       | 12.50    | 0.08          | 12.58           |          |
|                        |              | A4     | 0.00         | 8.00       | 4.50      | 10.00     | 3.00       | 13.00    | 0.08          | 13.08           |          |
|                        |              | A5     | 0.00         | 8.30       | 4.20      | 10.00     | 3.00       | 13.00    | 0.08          | 13.08           |          |
|                        |              | A6     | 0.70         | 7.00       | 4.30      | 9.50      | 3.00       | 12.50    | 0.08          | 12.58           |          |
|                        |              | A7     | 0.70         | 6.50       | 4.30      | 9.00      | 3.00       | 12.00    | 0.08          | 12.08           |          |
|                        |              | A8     | 0.70         | 6.00       | 4.30      | 8.50      | 3.00       | 11.50    | 0.08          | 11.58           |          |
|                        | 小計           | 2.10   | 59.30        | 34.10      | 75.50     | 24.00     | 99.50      | 0.64     | 100.14        |                 |          |
|                        | 2工区<br>(N=9) | A9     | 0.70         | 6.10       | 4.20      | 8.50      | 3.00       | 11.50    | 0.08          | 11.58           |          |
|                        |              | A10    | 0.70         | 6.40       | 4.40      | 9.00      | 3.00       | 12.00    | 0.08          | 12.08           |          |
|                        |              | A11    | 0.70         | 6.60       | 4.20      | 9.00      | 3.00       | 12.00    | 0.08          | 12.08           |          |
|                        |              | A12    | 0.70         | 6.70       | 4.10      | 9.00      | 3.00       | 12.00    | 0.08          | 12.08           |          |
|                        |              | A13    | 0.70         | 6.80       | 4.00      | 9.00      | 3.00       | 12.00    | 0.08          | 12.08           |          |
|                        |              | A14    | 0.70         | 6.20       | 4.10      | 8.50      | 3.00       | 11.50    | 0.08          | 11.58           |          |
|                        |              | A15    | 0.70         | 6.60       | 4.20      | 9.00      | 3.00       | 12.00    | 0.08          | 12.08           |          |
|                        |              | A16    | 0.70         | 6.70       | 4.10      | 9.00      | 3.00       | 12.00    | 0.08          | 12.08           |          |
| A17                    |              | 0.70   | 6.70         | 4.10       | 9.00      | 3.00      | 12.00      | 0.08     | 12.08         |                 |          |
| 小計                     | 6.30         | 58.80  | 37.40        | 80.00      | 27.00     | 107.00    | 0.72       | 107.72   |               |                 |          |
| 合計                     |              | 8.40   | 118.10       | 71.50      | 155.50    | 51.00     | 206.50     | 1.36     | 207.86        |                 |          |

|      |   |      |         |
|------|---|------|---------|
| 工事名  | R2三土 国道319号 (復興) 三・山城八千坊<br>道路改良復旧工事 (臨時措置) |      |         |
| 路線名称 | 一般国道319号                                    |      |         |
| 工事箇所 | 三好市山城町八千坊                                   |      |         |
| 図面名  | 1,2工区 グラウンドアンカー展開図                          |      |         |
| 縮尺   | 1:100                                       | 図面番号 | 19 / 26 |
| 会社名  |   |      |         |
| 事業者名 | 徳島県西部総合県民局 県土整備部 (三好)                       |      |         |

# 3工区 グラウンドアンカー展開図 (2)

展開図 S=1:100

一般図 S=1:100

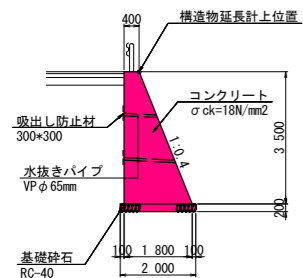


| 規格                  | 工区        | 削孔 (m) |                       |                     | 自由長 L <sub>f</sub> | 定着長 L <sub>a</sub> | アンカー長 L | 余長 L <sub>0</sub> | 引張鋼材長 L+L <sub>0</sub> |                   |
|---------------------|-----------|--------|-----------------------|---------------------|--------------------|--------------------|---------|-------------------|------------------------|-------------------|
|                     |           | 番号     | コンクリート L <sub>1</sub> | レキ質土 L <sub>2</sub> |                    |                    |         |                   |                        | 軟岩 L <sub>3</sub> |
| 設計アンカー力 Td=93.3kN/本 | 3工区 (N=4) | A1     | 0.70                  | 5.80                | 4.00               | 8.00               | 3.00    | 11.00             | 0.08                   | 11.08             |
|                     |           | A2     | 0.70                  | 4.40                | 4.40               | 7.00               | 3.00    | 10.00             | 0.08                   | 10.08             |
|                     |           | A3     | 0.70                  | 3.00                | 4.30               | 5.50               | 3.00    | 8.50              | 0.08                   | 8.58              |
|                     |           | A4     | 0.70                  | 1.70                | 4.10               | 4.00               | 3.00    | 7.00              | 0.08                   | 7.08              |
| 合計                  |           |        | 2.80                  | 14.90               | 16.80              | 24.50              | 12.00   | 36.50             | 0.32                   | 36.82             |

|      |   |      |         |
|------|---|------|---------|
| 工事名  | R2土 国道319号 (災備) 三・山城八千坊 道路改良復旧工事 (臨時措置) |      |         |
| 路線名称 | 一般国道319号                                |      |         |
| 工事箇所 | 三好市山城町八千坊                               |      |         |
| 図面名  | 3工区 グラウンドアンカー展開図                        |      |         |
| 縮尺   | 1:100                                   | 図面番号 | 20 / 26 |
| 会社名  |   |      |         |
| 事業者名 | 徳島県西部総合県民局 県土整備部 (三好)                   |      |         |

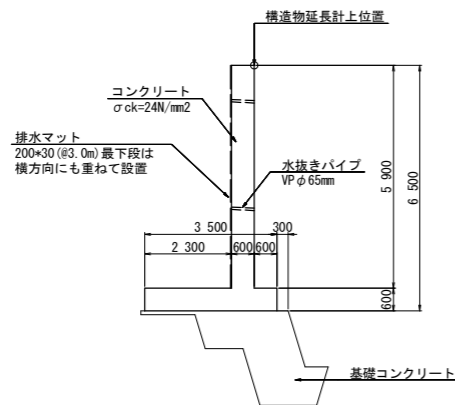
# 擁壁工構造図

2号重力式擁壁 S=1:100



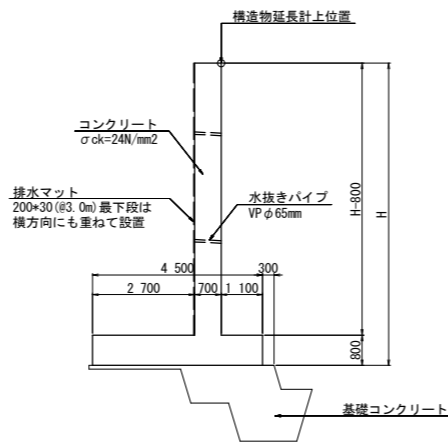
| 2号重力式擁壁 1.0m当り |                        |                 |      |  |
|----------------|------------------------|-----------------|------|--|
| 名称             | 規格                     | 単位              | 数量   |  |
| コンクリート         | $\sigma_{ck}=18N/mm^2$ | m <sup>3</sup>  | 3.85 |  |
| 型枠             | 一般 無筋                  | m <sup>2</sup>  | 7.27 |  |
| 基礎材            | C-40, t=20cm           | m <sup>2</sup>  | 2.00 |  |
| 足場工            | 枠組                     | 掛m <sup>2</sup> | 3.50 |  |
| 足場工            | 単管傾斜                   | 掛m <sup>2</sup> | 3.77 |  |

1号逆T式擁壁 S=1:100



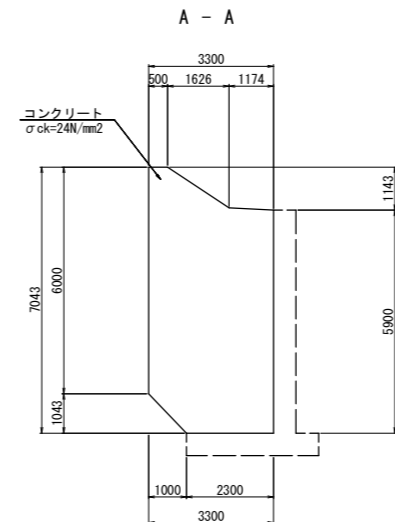
| 1号逆T式擁壁 1.0m当り |                        |                 |       |  |
|----------------|------------------------|-----------------|-------|--|
| 名称             | 規格                     | 単位              | 数量    |  |
| コンクリート         | $\sigma_{ck}=24N/mm^2$ | m <sup>3</sup>  | 5.64  |  |
| 型枠             | 一般 鉄筋                  | m <sup>2</sup>  | 13.00 |  |
| 足場工            | 枠組                     | 掛m <sup>2</sup> | 11.80 |  |

2号逆T式擁壁 S=1:100



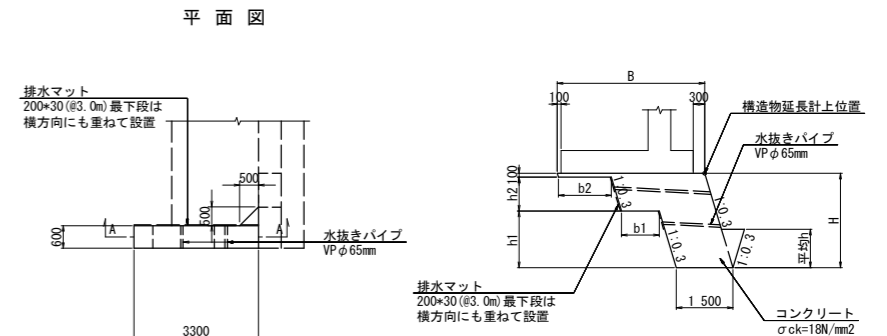
| 2号逆T式擁壁 1.0m当り |                        |                 |         |         |         |         |
|----------------|------------------------|-----------------|---------|---------|---------|---------|
| 名称             | 規格                     | 単位              | H=8.000 | H=5.875 | H=7.675 | H=6.000 |
| コンクリート         | $\sigma_{ck}=24N/mm^2$ | m <sup>3</sup>  | 8.64    | 7.15    | 8.41    | 7.24    |
| 型枠             | 一般 鉄筋                  | m <sup>2</sup>  | 16.00   | 11.75   | 15.35   | 12.00   |
| 足場工            | 枠組                     | 掛m <sup>2</sup> | 14.40   | 10.15   | 13.75   | 10.40   |

翼壁 S=1:100

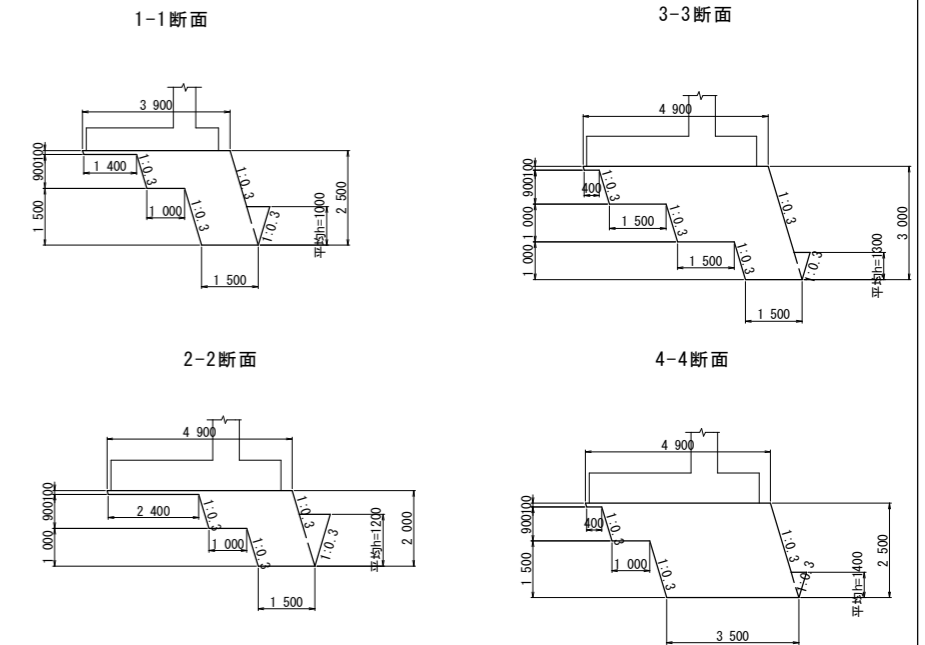


| 翼壁 1.0基当り |                        |                 |       |  |
|-----------|------------------------|-----------------|-------|--|
| 名称        | 規格                     | 単位              | 数量    |  |
| コンクリート    | $\sigma_{ck}=24N/mm^2$ | m <sup>3</sup>  | 13.01 |  |
| 型枠        | 一般 鉄筋                  | m <sup>2</sup>  | 47.78 |  |
| 足場工       | 枠組                     | 掛m <sup>2</sup> | 40.90 |  |

基礎コンクリート S=1:100



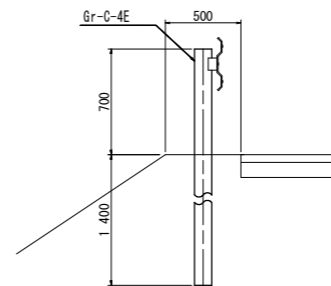
基礎コンクリート断面図 S=1:100



| 基礎コンクリート 1.0m当り |                        |                |       |       |       |       |
|-----------------|------------------------|----------------|-------|-------|-------|-------|
| 名称              | 規格                     | 単位             | 1-1断面 | 2-2断面 | 3-3断面 | 4-4断面 |
| コンクリート          | $\sigma_{ck}=18N/mm^2$ | m <sup>3</sup> | 5.19  | 4.60  | 9.55  | 10.38 |
| ペーライン           | t=5cm                  | m <sup>3</sup> | 0.18  | 0.17  | 0.22  | 0.20  |
| 型枠              | 一般 無筋                  | m <sup>2</sup> | 1.57  | 0.84  | 1.77  | 1.15  |

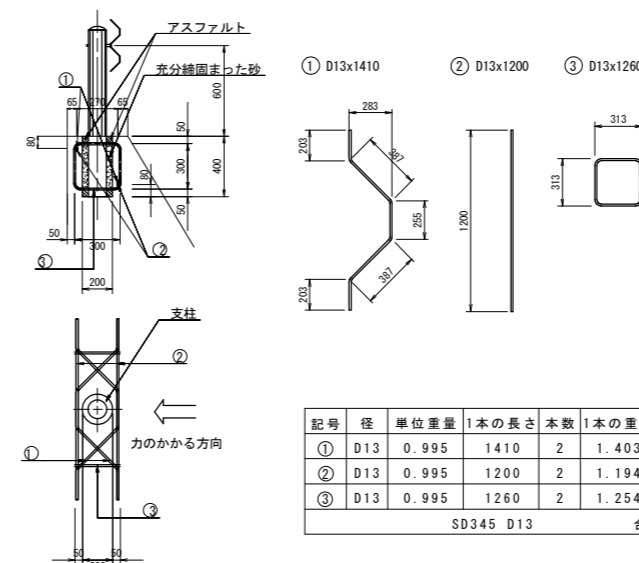
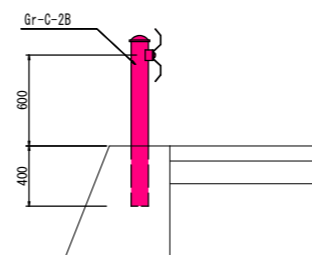
車両用防護柵 S=1:25

Gr-C-4E



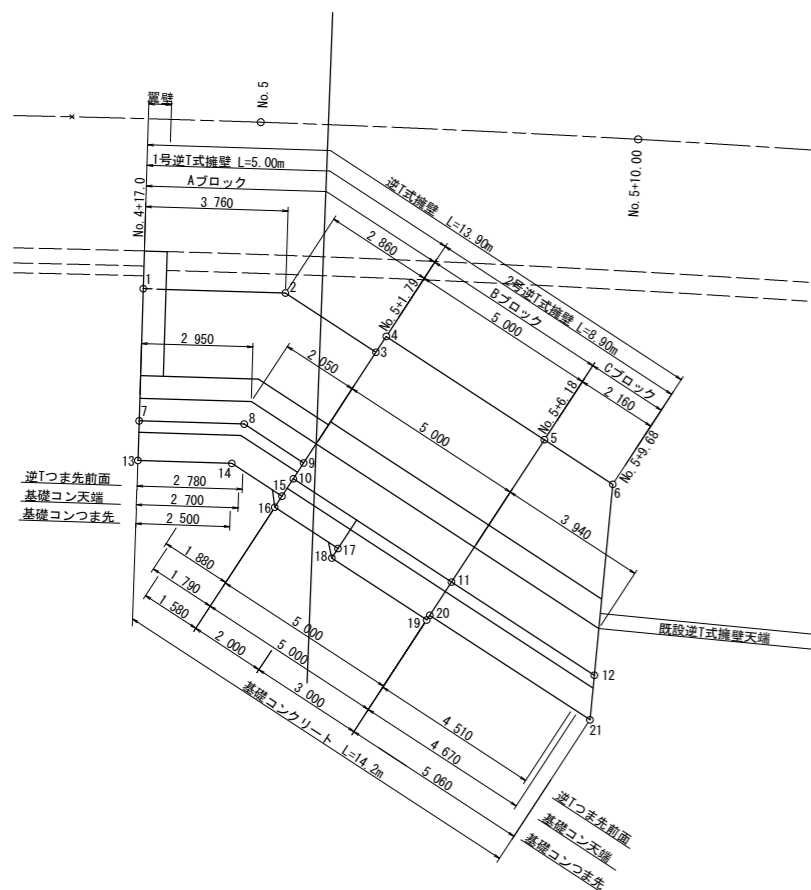
車両用防護柵補強鉄筋加工図 S=1:25

Gr-C-2B



| 1箇所当り     |     |       |       |    |       |        |
|-----------|-----|-------|-------|----|-------|--------|
| 記号        | 径   | 単位重量  | 1本の長さ | 本数 | 1本の重量 | 重量     |
| ①         | D13 | 0.995 | 1410  | 2  | 1.403 | 2.8    |
| ②         | D13 | 0.995 | 1200  | 2  | 1.194 | 2.4    |
| ③         | D13 | 0.995 | 1260  | 2  | 1.254 | 2.5    |
| SD345 D13 |     |       |       |    | 合計    | 7.7 kg |

平面図 S=1:100

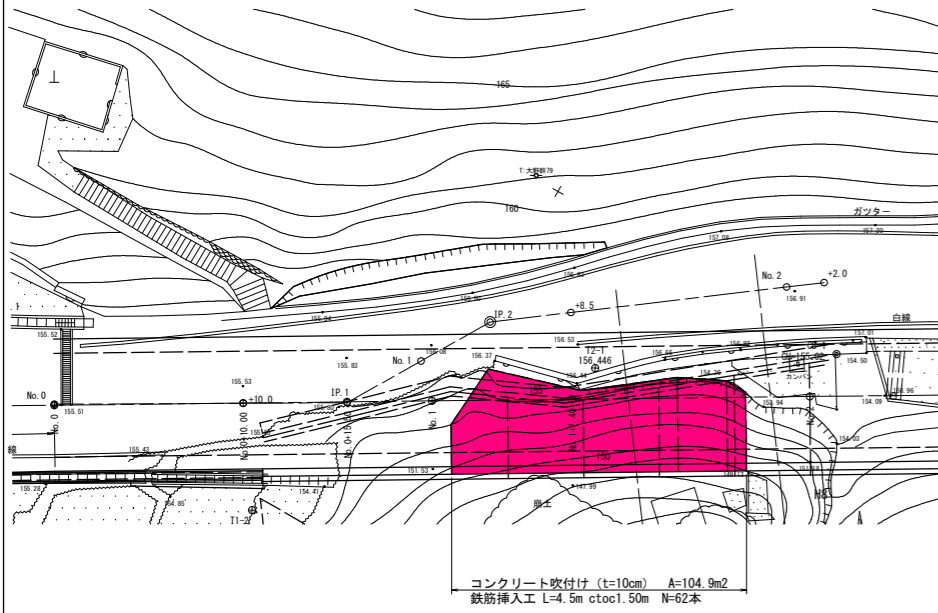


| 点名 | X座標        | Y座標       |
|----|------------|-----------|
| 1  | 107677.916 | 21031.671 |
| 2  | 107676.135 | 21028.353 |
| 3  | 107676.293 | 21025.494 |
| 4  | 107675.793 | 21025.466 |
| 5  | 107676.068 | 21020.474 |
| 6  | 107676.186 | 21018.316 |
| 7  | 107681.000 | 21030.015 |
| 8  | 107679.684 | 21027.564 |
| 9  | 107679.787 | 21025.686 |
| 10 | 107680.287 | 21025.713 |
| 11 | 107680.561 | 21020.721 |
| 12 | 107680.809 | 21016.213 |
| 13 | 107681.925 | 21029.518 |
| 14 | 107680.749 | 21027.327 |
| 15 | 107680.836 | 21025.743 |
| 16 | 107681.185 | 21025.763 |
| 17 | 107681.295 | 21023.766 |
| 18 | 107681.595 | 21023.782 |
| 19 | 107681.759 | 21020.787 |
| 20 | 107681.609 | 21020.778 |
| 21 | 107681.888 | 21015.722 |

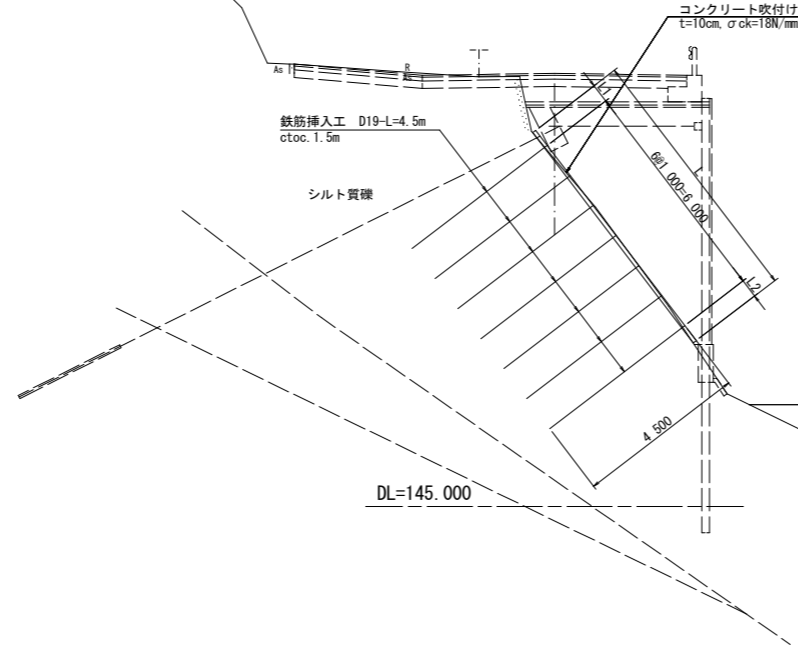
|      |                        |      |         |
|------|------------------------|------|---------|
| 工事名  | R2土 国道319号(復興) 三・山城八千坊 |      |         |
| 路線名称 | 一般国道319号               |      |         |
| 工事箇所 | 三好市山城町八千坊              |      |         |
| 図面名  | 擁壁工構造図                 |      |         |
| 縮尺   | 1:100                  | 図面番号 | 21 / 26 |
| 会社名  |                        |      |         |
| 事業者名 | 徳島県西部総合県民局 県土整備部(三好)   |      |         |

# 法面補強工詳細図

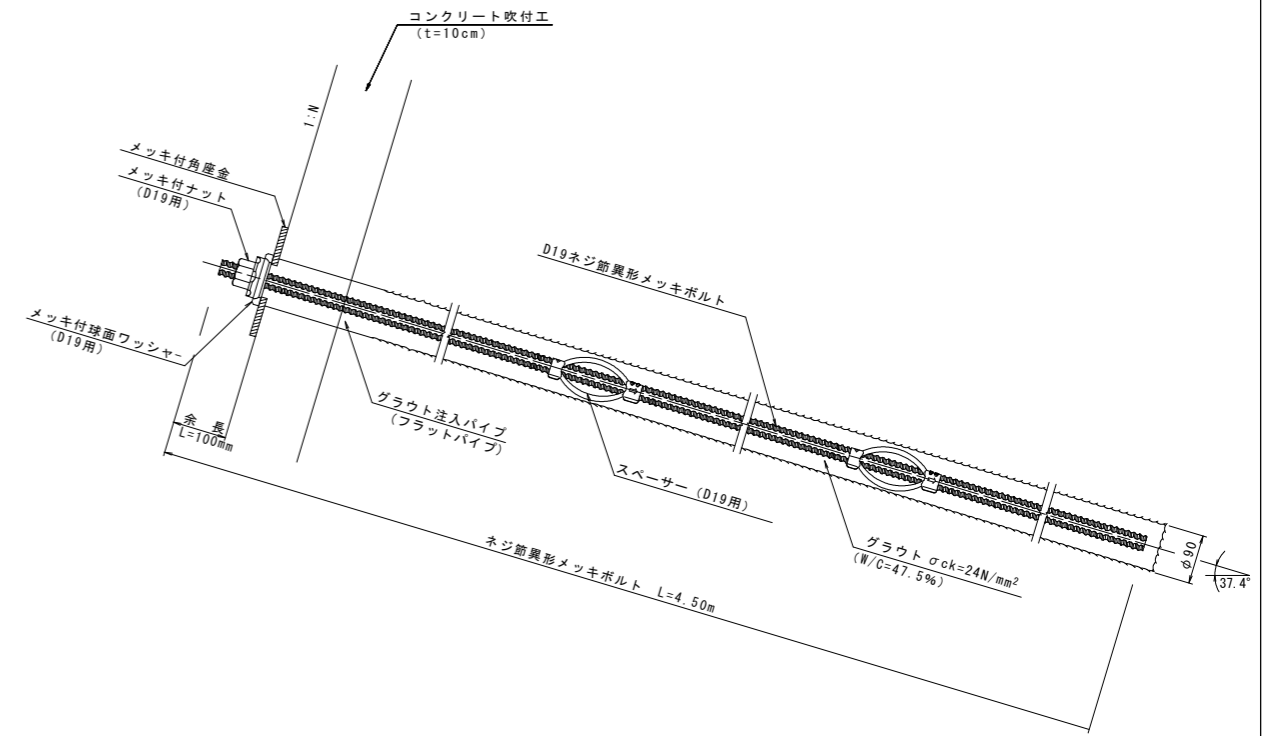
平面図 S=1:200



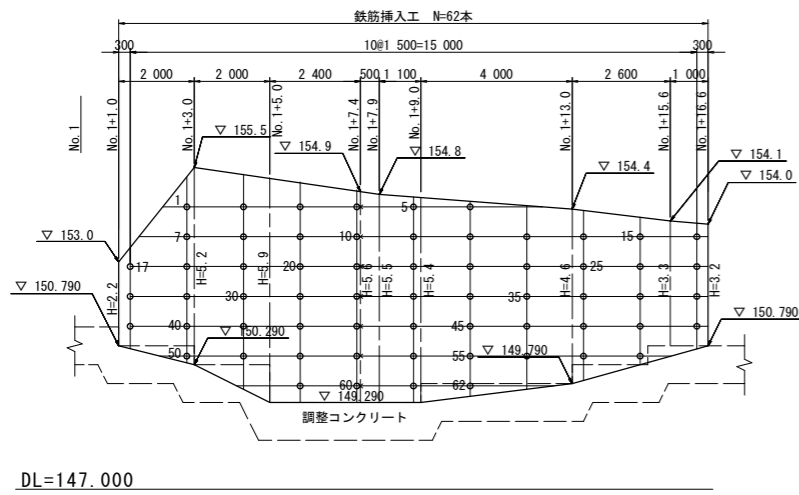
一般図 S=1:100



鉄筋挿入工構造図 S=1:5

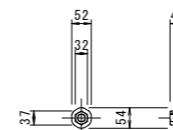


鉄筋挿入工正面図 S=1:100

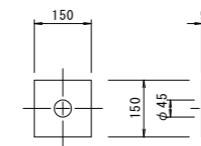


材料詳細図 S=1:10

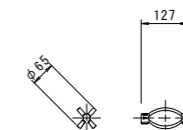
メッキ付ナット (D19用)



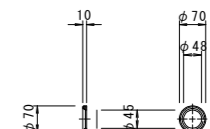
メッキ付角座金 (SS400)



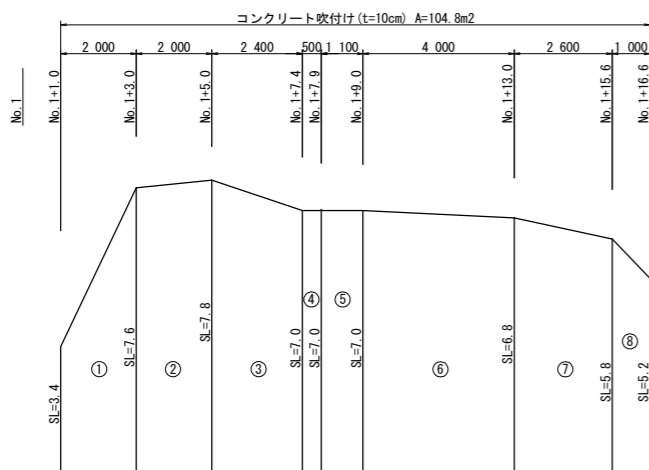
スペーサー (D19用電気メッキ)



メッキ付球面ワッシャー (D19用)



コンクリート吹付け工展開図 S=1:100



鉄筋挿入工材料表

| 項目          | 規格・寸法           | 単位 | 数量 | 摘要    |
|-------------|-----------------|----|----|-------|
| ネジ節異形メッキボルト | D19 L=4.50m     | 本  | 1  | SD345 |
| メッキ付角座金     | 150x150x9 . φ45 | 枚  | 1  | SS400 |
| メッキ付ナット     | D19用            | 個  | 1  |       |
| メッキ付球面ワッシャー | φ70             | 個  | 1  |       |
| スペーサー       | D19用 電気メッキ      | 個  | 2  |       |
| グラウト注入パイプ   | フラットパイプ90用同等品   | m  |    |       |

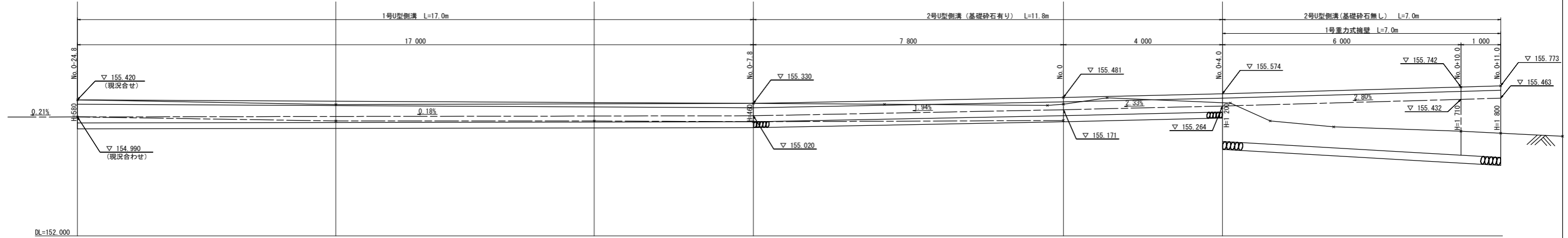
(1本当り)

|      |  |      |         |
|------|--|------|---------|
| 工事名  | R2土 国道319号 (復興) 三・山城八千坊<br>道路改良復旧工事 (臨時措置) |      |         |
| 路線名称 | 一般国道319号                                   |      |         |
| 工事箇所 | 三好市山城町八千坊                                  |      |         |
| 図面名  | 法面補強工詳細図                                   |      |         |
| 縮尺   | 図示   | 図面番号 | 22 / 26 |
| 会社名  |  |      |         |
| 事業者名 | 徳島県西部総合県民局 県土整備部 (三好)                      |      |         |

# 排水工構造図

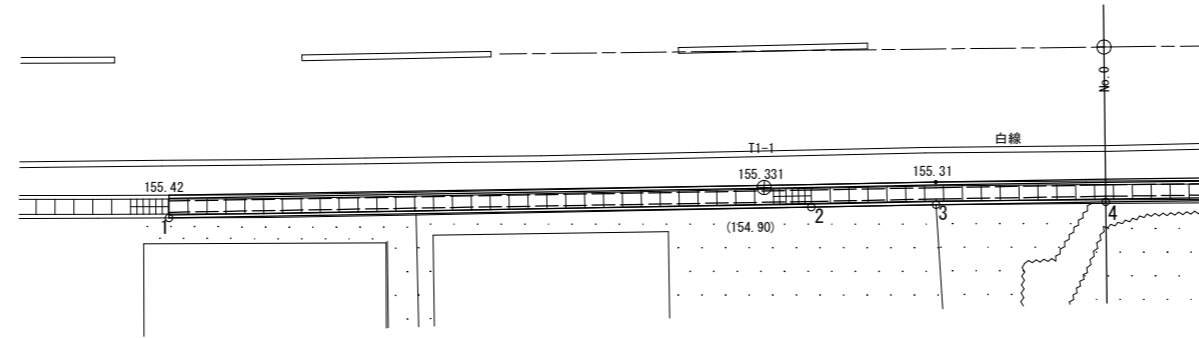
## U型側溝, 1号重力式擁壁展開図

S=1:50



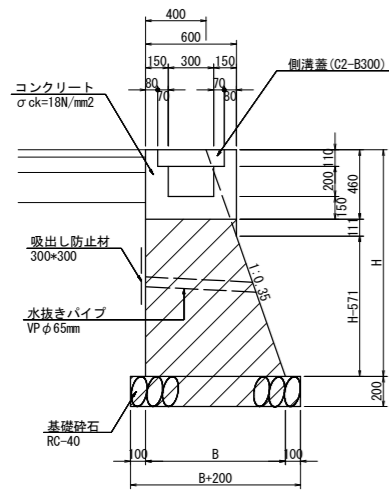
## U型側溝平面図

S=1:100



| 点名 | X座標        | Y座標       | 標高 |
|----|------------|-----------|----|
| 1  | 107739.430 | 21136.600 |    |
| 2  | 107730.681 | 21122.019 |    |
| 3  | 107728.973 | 21119.192 |    |
| 4  | 107726.663 | 21115.337 |    |

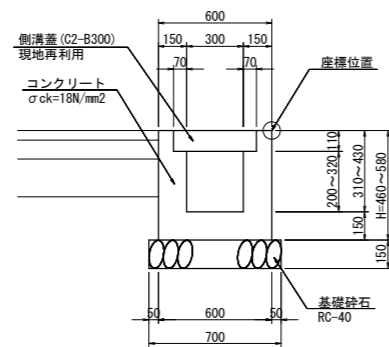
## 1号重力式擁壁 S=1:25



| 重力式擁壁 1.0m当り |                        |                |        |        |
|--------------|------------------------|----------------|--------|--------|
| 名称           | 規格                     | 単位             | H=1.20 | H=1.80 |
| コンクリート       | $\sigma_{ck}=18N/mm^2$ | m <sup>3</sup> | 0.51   | 1.07   |
| 型枠           | 一般 無筋                  | m <sup>2</sup> | 1.52   | 2.75   |
| 基礎材          | RC-40, t=200           | m <sup>2</sup> | 1.02   | 1.23   |
| 基面修正         |                        | m <sup>2</sup> | 1.02   | 1.23   |

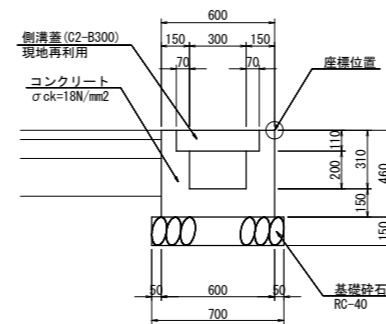
※ 数量は斜線部を計上

## 1号U型側溝 S=1:20



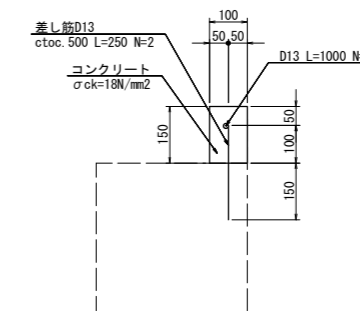
| U型側溝 1.0m当り |                        |                |       |       |
|-------------|------------------------|----------------|-------|-------|
| 名称          | 規格                     | 単位             | H=460 | H=580 |
| コンクリート      | $\sigma_{ck}=18N/mm^2$ | m <sup>3</sup> | 0.17  | 0.20  |
| 型枠          | 一般 小型                  | m <sup>2</sup> | 1.84  | 2.32  |
| 基礎材         | RC-40, t=150           | m <sup>2</sup> | 0.70  |       |
| 側溝蓋         | C2-B300                | 枚              | 2.0   |       |
| 基面修正        |                        | m <sup>2</sup> | 0.70  |       |

## 2号U型側溝 S=1:20



| U型側溝 1.0m当り |                        |                |      |  |
|-------------|------------------------|----------------|------|--|
| 名称          | 規格                     | 単位             | 数量   |  |
| コンクリート      | $\sigma_{ck}=18N/mm^2$ | m <sup>3</sup> | 0.17 |  |
| 型枠          | 一般 小型                  | m <sup>2</sup> | 1.84 |  |
| 基礎材         | RC-40, t=150           | m <sup>2</sup> | 0.70 |  |
| 側溝蓋         | C2-B300                | 枚              | 2.0  |  |
| 基面修正        |                        | m <sup>2</sup> | 0.70 |  |

## 止水壁 S=1:10

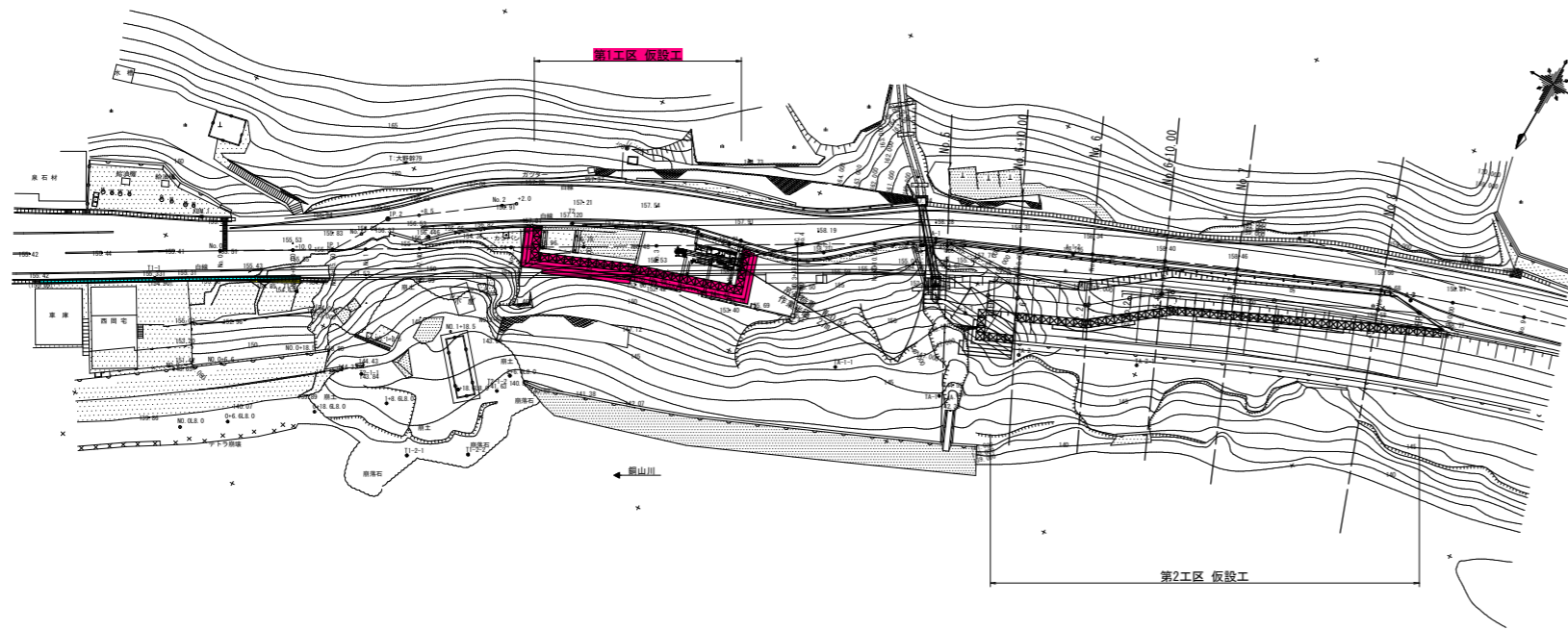


| 止水壁 1.0m当り |                        |                |       |  |
|------------|------------------------|----------------|-------|--|
| 名称         | 規格                     | 単位             | 数量    |  |
| コンクリート     | $\sigma_{ck}=18N/mm^2$ | m <sup>3</sup> | 0.015 |  |
| 型枠         | 一般 小型                  | m <sup>2</sup> | 0.30  |  |
| 鉄筋         | D13 SD345              | kg             | 1.49  |  |
| 剛孔         | 電動ハンマドリル 孔             |                | 2.0   |  |

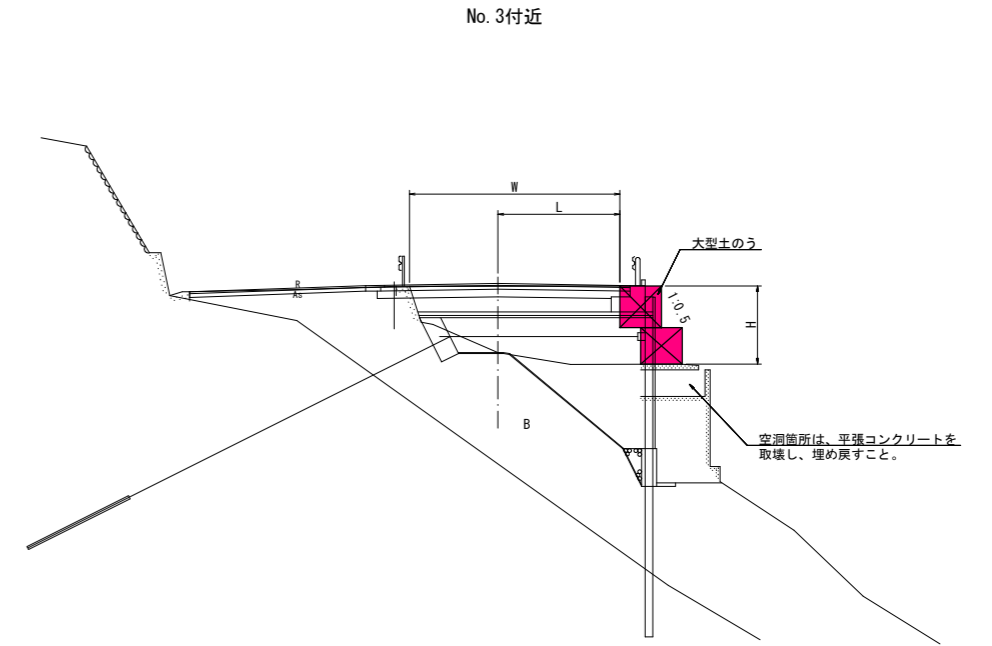
|      |  |      |         |
|------|--|------|---------|
| 工事名  | R2土 国道319号 (復興) 三・山城八千坊<br>道路改良復旧工事 (臨時措置) |      |         |
| 路線名称 | 一般国道319号                                   |      |         |
| 工事箇所 | 三好市山城町八千坊                                  |      |         |
| 図面名  | <b>展開図</b>                                 |      |         |
| 縮尺   | 図示   | 図面番号 | 23 / 26 |
| 会社名  |  |      |         |
| 事業者名 | 徳島県西部総合県民局 県土整備部 (三好)                      |      |         |

# 仮設工図(1)

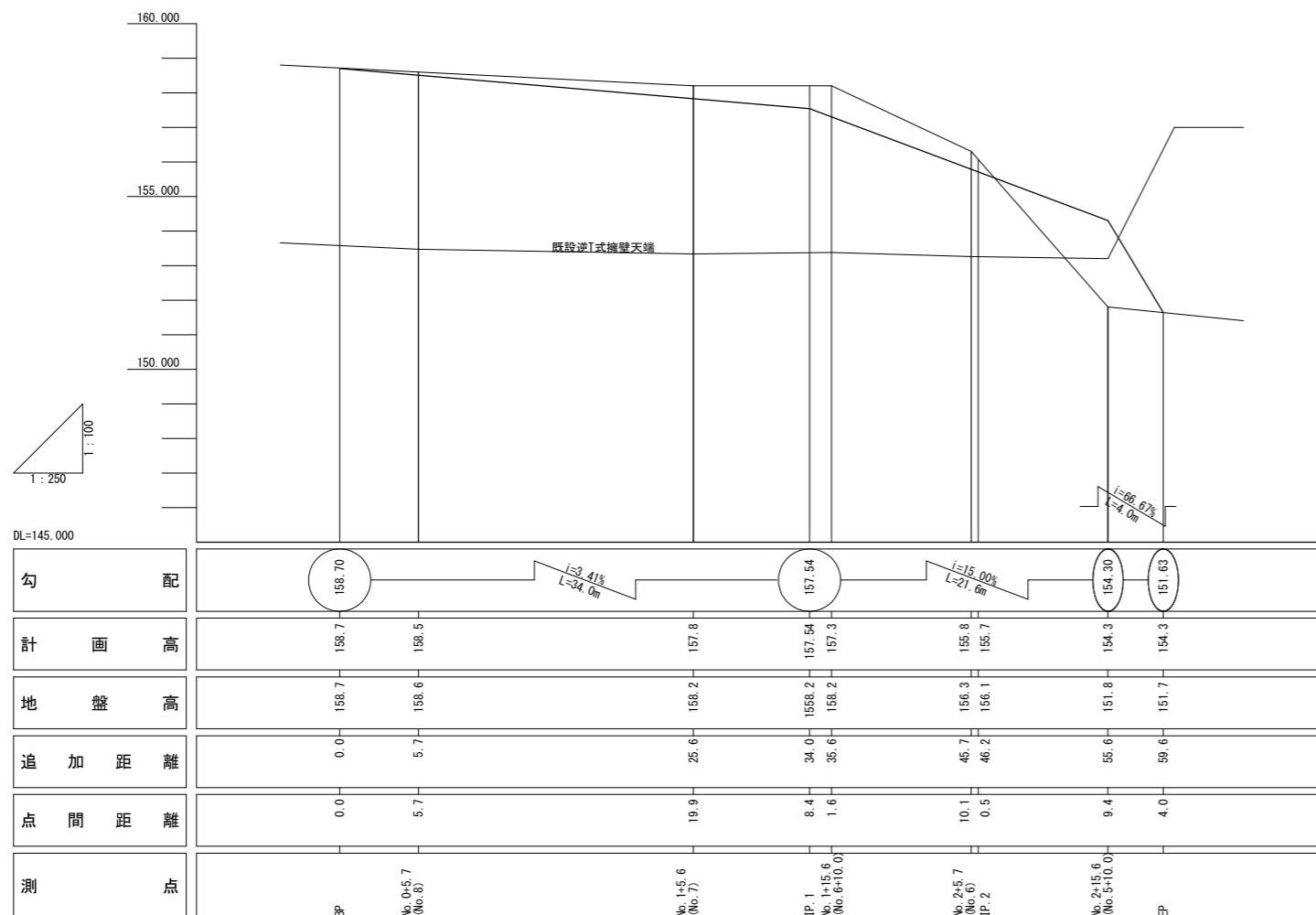
平面図 S=1:500



標準断面図 S=1:100



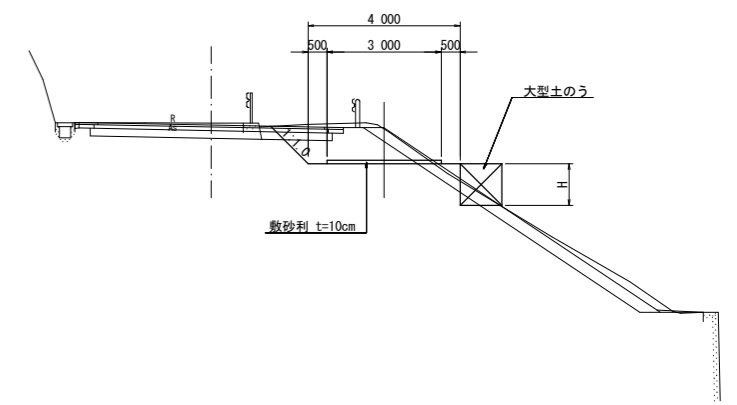
第2工区 縦断面図 V=1:100  
H=1:250



DL=145.000

※ 空洞箇所を確認してから、盛土を行うこと。  
 ・既設擁壁の変状を確認しながら盛土を行うこと。  
 ・変状が発生するようであれば、擁壁全面に押え盛土として、大型土のうで対処すること。

No. 6+10.00付近



DL=150.000

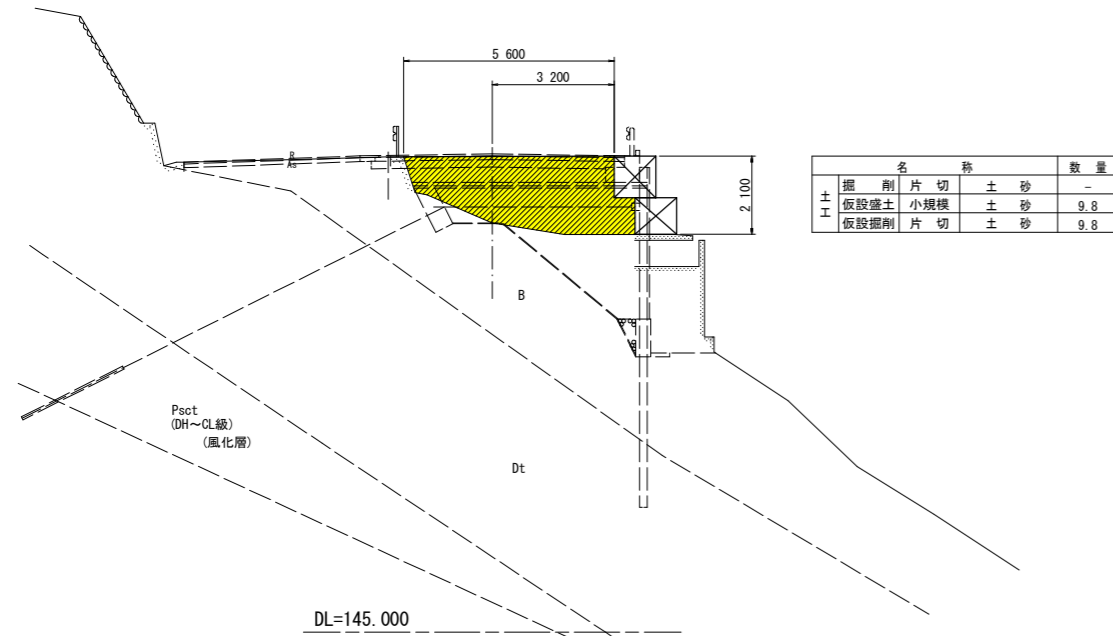
|      |   |      |         |
|------|---|------|---------|
| 工事名  | R2三土 国道319号(災備) 三・山城八千坊<br>道路改良復旧工事(臨時措置) |      |         |
| 路線名称 | 一般国道319号                                  |      |         |
| 工事箇所 | 三好市山城町八千坊                                 |      |         |
| 図面名  | 仮設工図(1)                                   |      |         |
| 縮尺   | 図示  | 図面番号 | 24 / 26 |
| 会社名  |   |      |         |
| 事業者名 | 徳島県西部総合県民局 県土整備部(三好)                      |      |         |



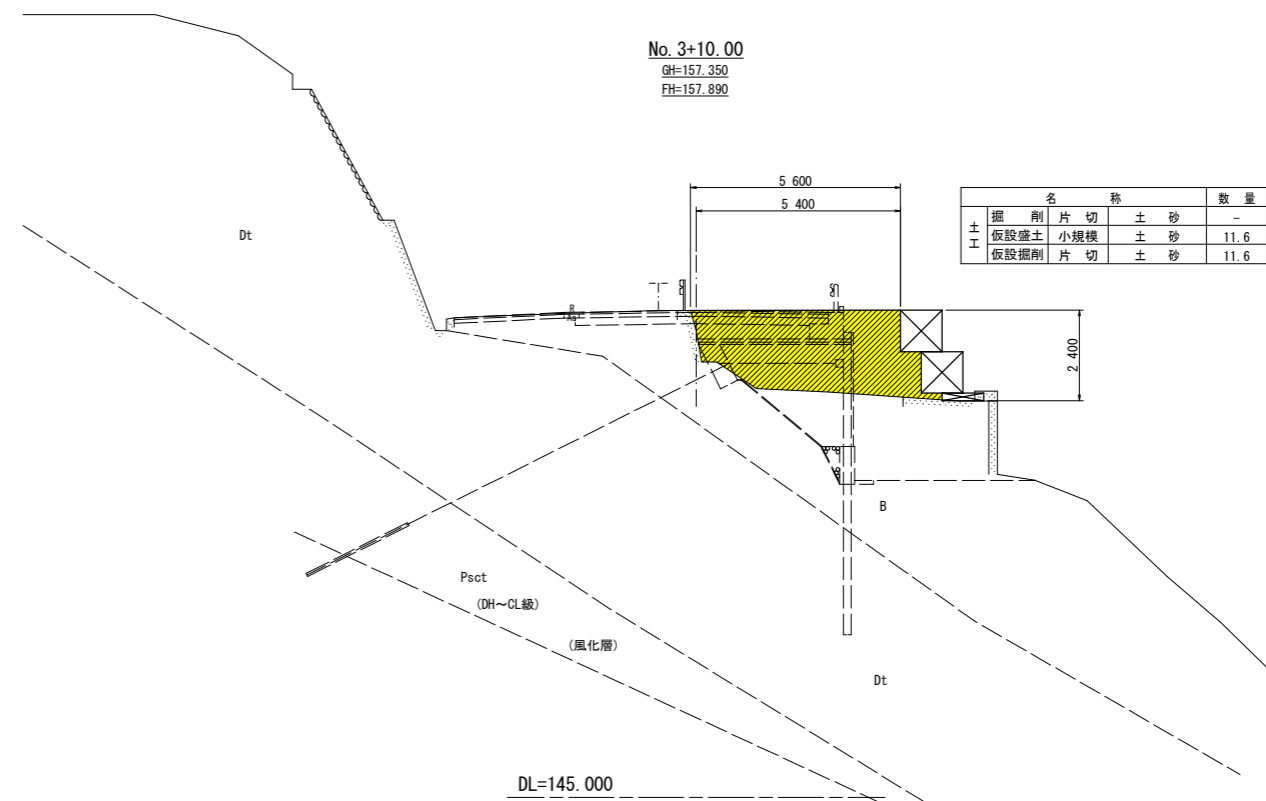
# 仮設工図(2)

1工区 横断図 S=1:100

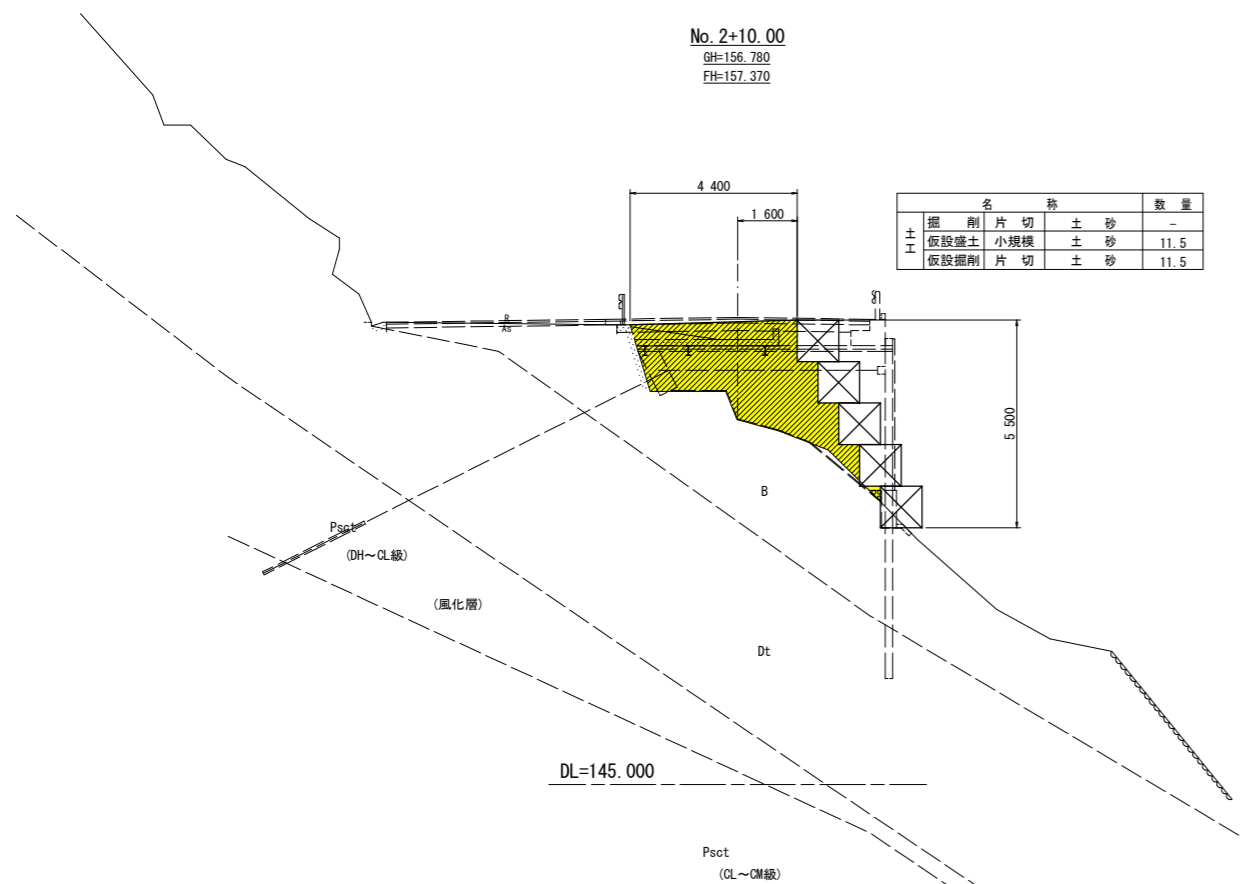
No. 3  
GH=155.835  
FH=157.662



No. 3+10.00  
GH=157.350  
FH=157.890



No. 2+10.00  
GH=156.780  
FH=157.370

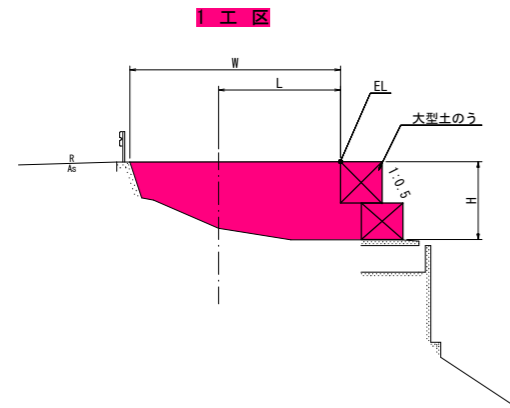


|      |  |      |         |
|------|--|------|---------|
| 工事名  | R2土 国道319号 (災備) 三・山城八千坊<br>道路改良復旧工事 (臨時措置) |      |         |
| 路線名称 | 一般国道319号                                   |      |         |
| 工事箇所 | 三好市山城町八千坊                                  |      |         |
| 図面名  | 仮設工図(2)                                    |      |         |
| 縮尺   | 1:100                                      | 図面番号 | 25 / 26 |
| 会社名  |  |      |         |
| 事業者名 | 徳島県西部総合県民局 県土整備部(三好)                       |      |         |

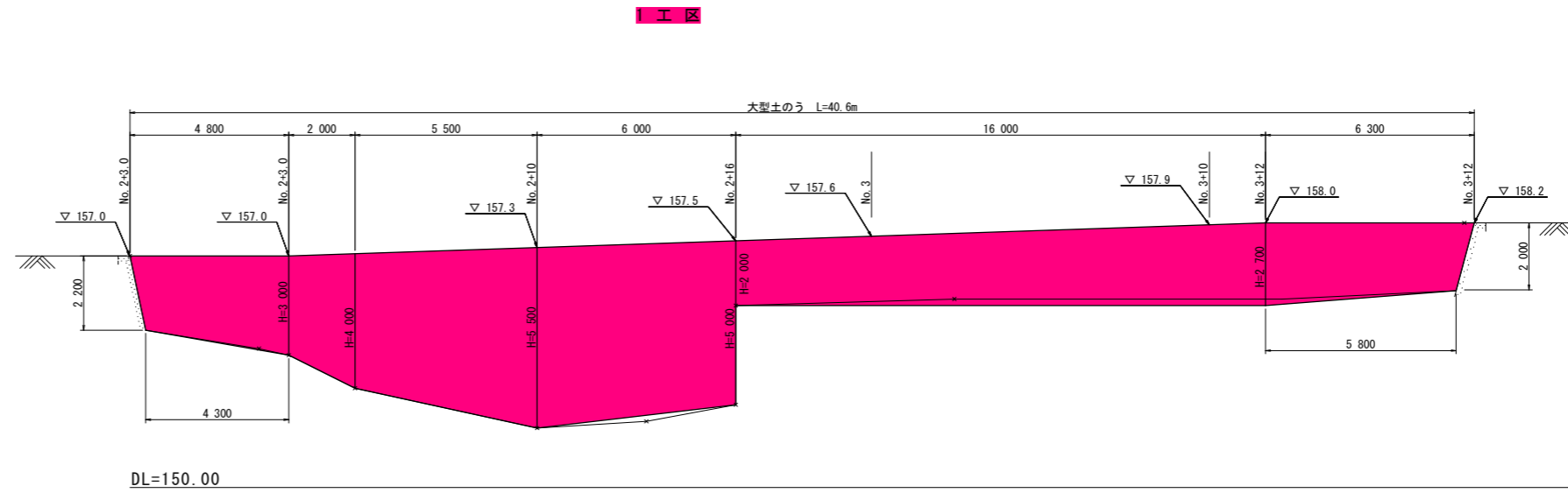
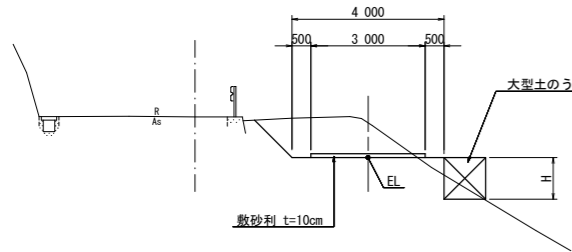
# 仮設工図(4)

仮設工標準図 S=1:100

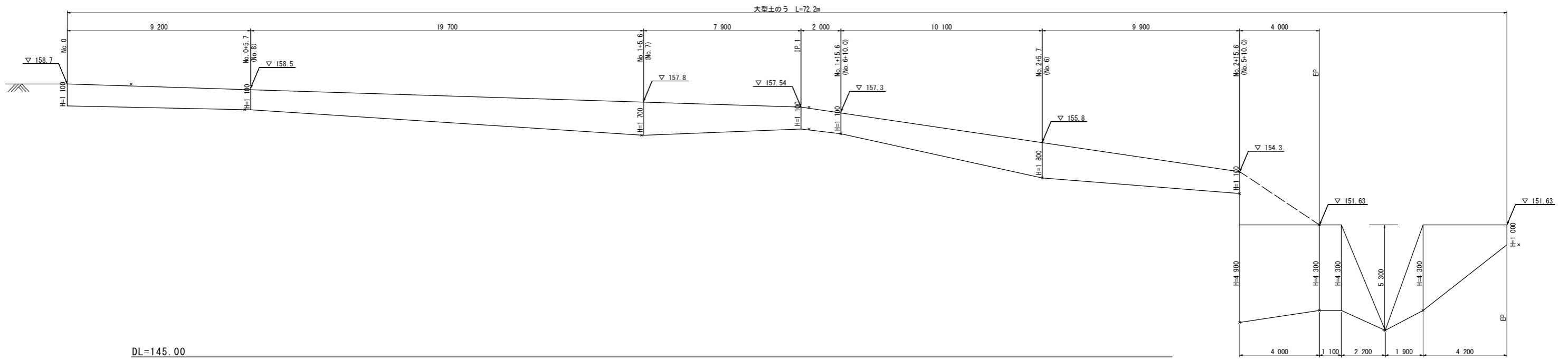
大型土のう展開図 S=1:100



2 工区



2 工区



|      |                          |      |         |
|------|--------------------------|------|---------|
| 工事名  | R2三土 国道319号 (復興) 三・山城八千坊 |      |         |
| 路線名称 | 一般国道319号                 |      |         |
| 工事箇所 | 三好市山城町八千坊                |      |         |
| 図面名  | 仮設工図(4)                  |      |         |
| 縮尺   | 1:100                    | 図面番号 | 26 / 26 |
| 会社名  |                          |      |         |
| 事業者名 | 徳島県西部総合県民局 県土整備部(三好)     |      |         |